




Schierhölde



Wandern auf dem Schieferpfad



Blick auf Ludwigsstadt



Kirche St. Laurentius, Buchbach



Olschitzsee



Wehrkirche St. Johannes Baptista

Gemeinde Steinbach am Wald

Erster Bürgermeister

Thomas Löffler



Sie bei uns zu Gast sind!


Auch im Namen meiner Bürgermeisterkollegen darf ich Sie ganz herzlich begrüßen und willkommen heißen, wir freuen uns, dass Sie bei uns zu Gast sind!

Unser schöner Naturpark Frankenwald bietet einen sehr angenehmen Rückzugsort zur Entspannung. Genießen Sie auf Ihren etwa 60.000 Schritten naturnahe Wegstrecken, schöne Ausblicke in die Landschaft, beruhigende Naturgeräusche und eine ausgesprochen herzliche Gastfreundschaft.

Ein herzliches „Grüß Gott“ zum Frankenwald Wandermarathon 2026!

STEINBACH AM WALD

Kunstpark am Rennsteig



Freizeit- und Tourismuszentrum



Naturbad Rothentkirchen



Schottische Hochlandrinder



Schallersbruch



Geopark Schierhölde



WICHTIGE TIPPS & HINWEISE

... damit es bei euch rund läuft

(1) Streckenlänge: Die diesjährige Strecke beträgt gut 43 Kilometer. Alle 4 Kilometer informieren euch Schilder, wie viel Strecke ihr schon hinter euch gebracht habt.

(2) Höhenprofil: Wie jedes Jahr haben wir ein abwechslungsreiches Höhenprofil für euch, gut 1.000 Höhenmeter erwarten euch dieses Mal. Nach jedem kernigen Anstieg gibt es jedoch bestimmt eine kleine Verpflegungs- oder Erlebnisstation.

(3) Zeitplan: Unter der Wanderkarte haben wir einen Wanderzeitplan aufgestellt, danach richten sich auch die Einsatzzeiten der Stationen und ihr könnt einschätzen, wann ihr wo eintrifft werdet. Bitte habt diesen Zeitplan etwas im Blick! Bis spätestens kurz nach 21:00 Uhr sollten alle wieder im Ziel sein! Und denkt dran: die Erlebnis- und Verpflegungsstationen sind auch erst zu den angegebenen Zeiten in Betrieb, vor der Zeit durchzuhalten ist also nicht zielführend.

(4) Shuttle-Angebot: Auf der Strecke warten an den ausgewiesenen Shuttle-Stationen innerhalb des angegebenen Zeitfensters Kleinbusse, die euch entweder einige Stationen weiter oder direkt zum Ziel bringen.



Notruf 112

Veranstalter-Stützpunkt 0151 64322930

(6) Wichtige Rufnummern: Für den Fall, dass es unterwegs irgendwelche Fragen oder Probleme gibt, meldet euch bitte bei der Rufnummer des Veranstalter-Stützpunktes. Bei medizinischen Notfällen bitte direkt die 112 wählen.

(5) Markierung: Die gesamte Wegstrecke ist separat ausmarkiert. Die Schilder hängen „auf Sicht“, d. h. ihr merkt sehr schnell, falls ihr von der Route abkommt. Sollten Schilder irgendwo fehlen, gebt das bitte durch, wir kümmern uns sofort darum.



STEINBACH AM WALD

30. MAI 2026



FRANKENWALD DRAUSSEN. BEI UNS.



VERANSTALTER:

FRANKENWALD TOURISMUS Service Center

Adolf-Kolping-Straße 1
96317 Kronach
www.frankenwald-tourismus.de

AUSRICHTER-PARTNER:



FRANKENWALDVEREIN E. V.
Karlgasse 7
95119 Naila
www.frankenwaldverein.de



RENNSTEIGREGION IM FRANKENWALD
Lauensteiner Straße 44
96337 Ludwigsstadt
www.rennsteigregion-im-frankenwald.de

FRANKENWALD Draußen. Bei uns.

Was dem Bierkenner das Bayerische Reinheitsgebot, ist dem Wanderer das Qualitätssiegel „Wanderbares Deutschland“. Und genau dieses findet man #draußenbeius im #frankenwald



Seit 2015 dürfen wir als erste Region in Bayern das begehrte Siegel „Qualitätsregion Wanderbares Deutschland“ des Deutschen Wanderverbandes tragen. Mehr als 40 Kriterien galt es dabei auf der großen Wandererwunschliste zu erfüllen: Ob zertifiziertes Wanderwegenetz mit abwechslungsreichen Streckenverläufen, herzliche Gastgeber mit wanderfreundlichen Unterkünften oder aktuelle Wanderinformationen und spezieller Service abgestimmt auf die Bedürfnisse unserer Gäste – bei uns im Frankenwald kommt jeder „Wandertyp“ auf seine Kosten.


Mehr Wanderinfos unter: www.wandern-im-frankenwald.de

Frühling im Frankenwald

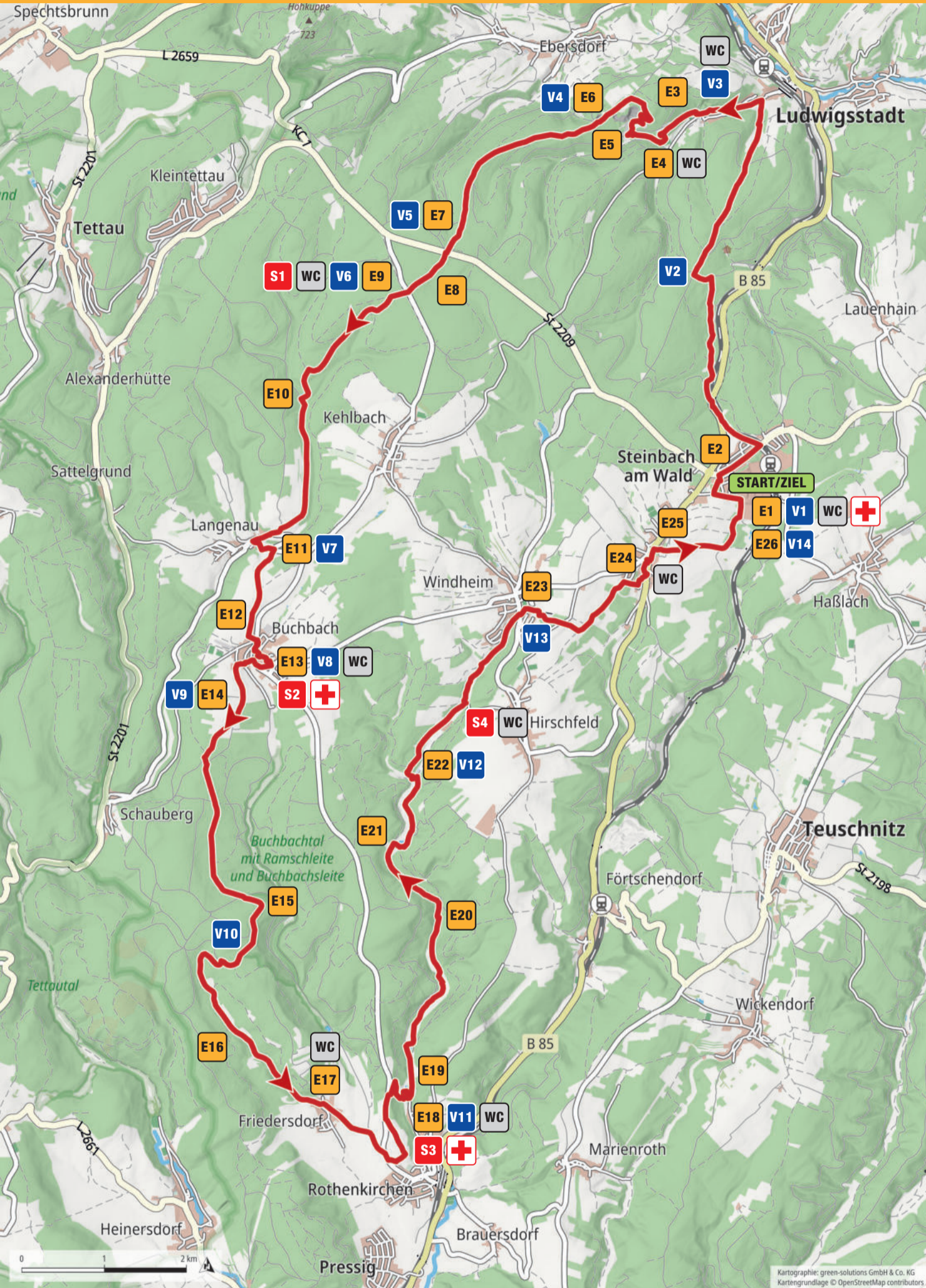


Wandererlebnis Frankenwald





Stationen 2026



Nr.	Uhrzeit	Erlebnisstationen
E1	07:00 - 07:10 Uhr	Steinbach am Wald: Musik marsch!
E2	07:00 - 07:10 Uhr	Steinbach am Wald: Fanmeile am Start
E3	08:15 - 09:15 Uhr	Ludwigsstadt: Blick zurück
E4	08:20 - 09:30 Uhr	Steinbruch: Naturpark Infos
E5	08:30 - 09:45 Uhr	Geopfad: Wissenswerte Anstiegsphasen
E6	08:40 - 10:00 Uhr	Schallersbruch: Tiefe Schiefer-Blicke
E7	09:10 - 11:00 Uhr	Am Rennsteig: Pfadfinder Info
E8	09:15 - 11:15 Uhr	Altenzoten: Neue Windenergie
E9	09:20 - 11:20 Uhr	Ennesberg: Rindviecher
E10	09:45 - 12:00 Uhr	Bärenbachtal: Gläserne Schnupperstation
E11	10:15 - 12:55 Uhr	Langenau: Skispaß in Langenau
E12	10:25 - 13:15 Uhr	Buchbach: Süße Begrüßung
E13	10:30 - 13:30 Uhr	Buchbach: Dom des Frankenwaldes
E14	10:50 - 14:00 Uhr	Heinersdorfer Höhe: Fotopunkt
E15	11:15 - 14:45 Uhr	Am Wallerbach: Feuerwehr-Spiele
E16	11:45 - 15:40 Uhr	Am kleinen Buchbach: 150 Jahre FWV
E17	12:00 - 16:15 Uhr	Friedersdorf: Entenangeln
E18	12:30 - 17:10 Uhr	Naturbad Rothenkirchen: Kneipp-Station
E19	12:40 - 17:25 Uhr	Rothenkirchen: 3D-Bogenschießen
E20	13:00 - 18:00 Uhr	Waldleite: Holzfällung früher und heute
E21	13:15 - 18:30 Uhr	Floßteich: Süße Blütenbestäuber
E22	13:30 - 19:00 Uhr	Dammbachsleite: Obacht! Frankenwald Weiber
E23	14:00 - 19:50 Uhr	Windheim: Aktiv-Station
E24	14:25 - 20:35 Uhr	Steinbach am Wald: Blick in die Kirche
E25	14:30 - 20:45 Uhr	Steinbach am Wald: Auf zum letzten Anstieg
E26	15:30 - 21:00 Uhr	Steinbach am Wald: Schwimmbad-Massagen

Nr.	Uhrzeit	Verpflegungsstationen
V1	05:30 - 07:00 Uhr	Rennsteighalle: Frühstücksbuffet
V2	07:35 - 08:00 Uhr	Lutherweg: Wasser-Flasche
V3	08:00 - 09:00 Uhr	Ludwigsstadt: All you can spieß
V4	08:40 - 10:05 Uhr	Schallersbruch: Obstzeit
V5	09:10 - 11:00 Uhr	Am Rennsteig: Honig-Häppchen
V6	09:20 - 11:20 Uhr	Ennesberg: Wasser-Kanister
V7	10:15 - 12:55 Uhr	Langenau: Zwischendurch-Durstlöscher
V8	10:30 - 13:30 Uhr	Buchbach: Mittagssuppen
V9	10:50 - 14:00 Uhr	Heinersdorfer Höhe: Kleiner Nachtsch
V10	11:30 - 15:10 Uhr	Steinknock: Riegel-Snack
V11	12:30 - 17:10 Uhr	Naturbad Rothenkirchen: Kaffee und Kuchen
V12	13:30 - 19:00 Uhr	Dammbachsleite: Bier, Schnaps und Wärscht
V13	14:05 - 20:00 Uhr	Windheim: Vitamine naschen
V14	16:00 - 21:15 Uhr	Rennsteighalle: Abendbuffet

Nr.	Telefon/Uhrzeit	Shuttle-Stationen
S1	0151 64322930	Ennesberg: Shuttle-Punkt bei Bedarf
S2	11:30 - 13:30 Uhr	Buchbach: Shuttle-Station
S3	13:30 - 17:00 Uhr	Naturbad Rothenkirchen: Shuttle-Station
S4	14:30 - 19:15 Uhr	Aumühle: Shuttle-Station

Wanderzeit in Bezug auf die durchschnittliche Wandergeschwindigkeit (WG)

Strecke	Steinbach a. Wald	Lutherweg	Ludwigsstadt	Schallersbruch	Ennesberg	Bärenbachtal	Buchbach	Steinknock	Friedersdorf	Rothenkirchen	Waldleite	Dammbachsleite	Windheim	Steinbach a. Wald, Kirche	Steinbach a. Wald, Ziel
Tempo	0,0 km	3,5 km	6,2 km	9,3 km	13,1 km	15,1 km	19,5 km	24,7 km	27,8 km	30,6 km	33,0 km	36,0 km	38,5 km	40,8 km	43,0 km
WG: 5,5 km/h	07:00	07:35	08:00	08:40	09:20	09:45	10:30	11:30	12:00	12:30	13:00	13:30	14:00	14:25	14:50
WG: 4,0 km/h	07:00	07:50	08:30	09:20	10:15	10:45	11:50	13:10	14:00	14:40	15:15	16:00	16:35	17:10	17:45
WG: 3,0 km/h	07:00	08:00	09:00	10:00	11:20	12:00	13:30	15:10	16:15	17:10	18:00	19:00	19:50	20:35	21:15

Höhenmeterverlauf der Wandermarathonstrecke

