

Familienspaß am Regberg



Bei der Familienwanderung am Regberg bei Nordhalben wollen wir gemeinsam so einiges über die Tiere und Pflanzen des Naturparks Frankenwald spielerisch entdecken. Wir werden nicht nur mit den Augen sehen, sondern wollen auch fühlen, riechen und schmecken – alle Sinne werden gefragt sein. Zum Ausklang der Tour können wir uns auf dem Sommerfest der Ortsgruppe Nordhalben des Frankenwaldvereins stärken.



Termin	Treffpunkt	Tourdaten
25.07.2026, 13:00 Uhr	Parkplatz an der Nordwaldhalle Kronacher Str. 57 96365 Nordhalben	Länge: ca. 3 km Dauer: ca. 2 Stunden Schwierigkeit: leicht

Radtour:

Von der Fränkischen Linie zum Bergbau



Gemeinsam mit dem ASC Marktrodach radeln wir von Stadtsteinach aus entlang der Fränkischen Linie nach Wirsberg. Nachdem wir erfahren haben, was die „Schiefe Ebene“ ist, machen wir uns auf zu den Steinbrüchen Kupferbergs und anschließend in das wilde Steinachtal. Nach einem Besuch der Ruine Nordeck und der Schneidmühle am Hochofen kehren wir nach Stadtsteinach zurück.



E-Bike wird empfohlen; sportlich anspruchsvoll.

Termin	Treffpunkt	Tourdaten
02.08.2026, 10:00 Uhr	Parkplatz am Freibad Badstraße 95346 Stadtsteinach	Länge: ca. 35 km Dauer: ca. 3 Stunden Höhenmeter: 480 Schwierigkeit: mittel

Rund um den Schwarzen Teich



Vom Wanderparkplatz nahe Hermesgrün wandern wir gemeinsam mit der Ortsgruppe Konradsreuth des Frankenwaldvereins durch den Krötenseewald zum Schwarzen Teich an der bayerisch-thüringischen Grenze und erfahren allerlei Wissenswertes über seine Vergangenheit. Der Rückweg führt entlang der Fränkischen Muschwitz, die sich gleichzeitig durch Naturschutzgebiet, Landschaftsschutzgebiet und FFH-Gebiet schlängelt. Hier erfahrt ihr, was es mit dem Fadenmolch und dem Fuchsknabenkraut auf sich hat. Im Anschluss besteht die Möglichkeit zur Einkehr.



Termin	Treffpunkt	Tourdaten
08.08.2026, 14:00 Uhr	Wanderparkplatz Schwarzer Teich Nordwestl. Hermesgrün 95179 Geroldsgrün	Länge: ca. 5 km Dauer: ca. 3 Stunden Schwierigkeit: leicht

Magischer Nachthimmel im Frankenwald

Rund um das geheimnisvolle Leben der Fledermaus hat sich über die Jahrhunderte hinweg ein dichtes Netz aus Mythen, Vorurteilen und Ängsten gesponnen. Doch mit dem wahren Leben der fliegenden Säugtiere hat dies nur wenig zu tun. Erlebt auf einem kurzen Rundweg, wie Fledermäuse leben, jagen und kommunizieren. Danach löschen wir unsere Taschenlampen, denn in dieser Nacht wird es spannend. Die Perseiden erscheinen uns in Form von faszinierenden Sternschnuppen am Nachthimmel. Diese können wir, wenn der Himmel klar ist, bei einer Tasse Tee beobachten und den Abend gemeinsam ausklingen lassen.



Termin	Treffpunkt	Tourdaten
12.08.2026, 20:00 Uhr	Parkplatz am Aussichtsturm Knockstraße 50 95355 Presseck	Länge: ca. 3,5 km Dauer: ca. 2,5 Stunden Schwierigkeit: leicht


24 Stunden Frankenwald erleben: Die faszinierende Welt der Pilze

Bei dieser Wanderung gehen wir den Pilzen auf die Spur. Wir erfahren dabei einiges über die überaus bedeutende Rolle der Pilze im Ökosystem, über ihre vielen Eigenschaften und Einsatzbereiche. Mit etwas Glück finden wir viele verschiedene Pilze, die wir am Ende auf einem Tisch sortieren und lernen, diese anhand verschiedener Erkennungsmerkmale zu bestimmen und so Verwechslungen zu vermeiden. Bitte Pilzkorb und Taschenmesser mitbringen!




Termin	Treffpunkt	Tourdaten
05.09.2026, 14:00 Uhr	Geroldsgrüner Forst (der genaue Treffpunkt wird bei Anmeldung bekannt gegeben)	Länge: ca. 4 km Dauer: ca. 2,5 Stunden Schwierigkeit: leicht

Zwischen Himmel und Hölle – Der Felsenpfad



Höllental – schon der Name verspricht Geheimnisvolles. Woher das Tal seinen Namen hat und welche Rolle der Teufel bei seiner Entstehung spielte, erfahren wir beim Erklimmen des Felsenpfads. Die Entstehungsgeschichte des beeindruckenden Tals der Selbitz wurde stark durch die menschliche Nutzung geprägt und ist sehr interessant. Gemeinsam mit der Ortsgruppe Carlsgrün des Frankenwaldvereins entdecken wir zudem die außergewöhnlich große Artenvielfalt des Höllentals, dessen wertvolle Lebensräume als Naturschutzgebiet auch Teil des europaweiten Biotopverbundsystems „Natura 2000“ sind.



Termin	Treffpunkt	Tourdaten
04.10.2026, 13:00 Uhr	Naturpark-Infozentrum Bleichschmidtenhammer 1 95192 Lichtenberg	Länge: ca. 5 km Dauer: ca. 3,5 Stunden Schwierigkeit: mittel bis schwer

Schaurig faszinierend – Der Wald bei Nacht



Wir entdecken zusammen mit der Ortsgruppe Seibelsdorf des Frankenwaldvereins den Wald bei Nacht. Wer wollte schon immer wissen, welche Tiere in der Dämmerung auf Jagd oder Futtersuche gehen? Wer legt sich jetzt schlafen? Wen hören wir in der Nacht rufen? Wir erfahren, wie sich unsere Sinne bei Nacht schärfen, wenn wir wenig oder nichts sehen können. Auf eine spannende Erfahrung der anderen Art laden wir euch herzlich ein. Im Anschluss besteht die Möglichkeit zur Einkehr.



Termin	Treffpunkt	Tourdaten
16.10.2026, 18:00 Uhr	Parkplatz an der „Radspitzalm“ des FWV Mittelberg 96364 Marktrodach	Länge: ca. 2 km Dauer: ca. 2 Stunden Schwierigkeit: leicht

Winterpilzwanderung

Pilze sammeln im Winter – wie passt das zusammen? Wir laden euch zu einer außergewöhnlichen Pilzwanderung ein. Zusammen mit der Naturpark-Rangerin gehen wir im Wald auf Pilzsuche: Austernseitlinge und Samtfußbrüblinge wachsen im Winter in frostfreien Perioden am Holz. Wer erfahren möchte, warum der Austernseitling besser als der Muschelseitling schmeckt, welche Pilze im Winter bei uns wachsen und welche Strategien sie anwenden, ist herzlich eingeladen zu unserer Winterpilzführung.



Termin	Treffpunkt	Tourdaten
27.12.2026, 13:00 Uhr	96364 Marktrodach (der genaue Treffpunkt wird bei Anmeldung bekannt gegeben)	Länge: ca. 2 km Dauer: ca. 2 Stunden Schwierigkeit: mittel

Naturschutz für alle – unsere Freiwilligenaktionen

Wolltet ihr schon immer aktiv im Naturschutz mitarbeiten? Dann kommt doch zu unseren Freiwilligenaktionen! Hier könnt ihr so richtig Hand anlegen:

Nährstoffarme Wiesen müssen gemäht und das Grünzeug von den Flächen gebracht werden, um die Wiesen nach und nach auszumagern. Aufkommende Bäume und Büsche dürft ihr absägen, da bestimmte Wiesen in unseren Patenflächen vor der Verbuschung bewahrt werden sollen, um den Lebensraum für heimische Tier- und Pflanzenarten zu erhalten. Außerdem entfernen wir jährlich mit freiwilligen Helfern die sich ausbreitenden Neophyten (nicht-einheimische Pflanzen) wie z. B. das Indische Springkraut. Von Entbuschungsmaßnahmen über Obstbaumpflanzungen bis hin zum Säubern der Fledermaus-Sommerquartiere: die Arbeiten sind vielfältig.

Während der Aktionen erhaltet ihr von unseren Naturpark-Rangern und weiteren Partnern wertvolle Informationen über die Maßnahmen und die dort vorkommende Tier- und Pflanzenwelt. Für Verpflegung ist natürlich gesorgt!

Naturschutz für alle in Cottenau

Bei der Freiwilligenaktion auf unserer Patenfläche im Landkreis Kulmbach wollen wir diese Fläche gemeinsam naturnah gestalten und brauchen dafür eure Unterstützung!



Bitte unbedingt Handschuhe und nach Möglichkeit etwas Werkzeug (Spaten, Schaufel, Rechen, Astschere...) mitbringen.

Termin: 10.10.2026, 10:00 Uhr bis 14:00 Uhr

Treffpunkt: SVC-Sportheim, Cottenau 41, 95339 Wirsberg

Naturschutz für alle in Carlsgrün

In Carlsgrün wollen wir einige wichtige Maßnahmen auf unserer Patenfläche im Landkreis Hof umsetzen, um die Fläche naturnaher zu gestalten. Es werden Wiesenbereiche gemäht und Holzmaterial aus der Fläche geräumt. Hier könnt ihr euch so richtig ausarbeiten und engagiert euch aktiv im Naturschutz.

Bitte unbedingt Handschuhe und nach Möglichkeit etwas Werkzeug (Spaten, Schaufel, Rechen, Astschere...) mitbringen.

Termin: 31.10.2026, 10:00 Uhr bis 14:00 Uhr

Treffpunkt: TSV-Turnhalle Carlsgrün, Turnhallenweg 2, 95138 Bad Steben

Naturschutz für alle im Glosberger Steinbruch

Der Glosberger Steinbruch ist unsere Patenfläche im Landkreis Kronach. Bei dieser Freiwilligenaktion wollen wir die Fläche für die dort lebenden Tiere noch attraktiver machen und die Gelbbauchunke weiterhin vor Fressfeinden schützen. Außerdem muss die Wiese gemäht werden und Neophyten, also nicht einheimische Pflanzen müssen entfernt werden.

Bitte unbedingt Handschuhe und nach Möglichkeit etwas Werkzeug (Spaten, Schaufel, Rechen, Astschere...) mitbringen.

Termin: 14.11.2026, 10:00 Uhr bis 14:00 Uhr

Treffpunkt: Wallfahrtskirche Mariä Geburt, Glosberg 18, 96317 Kronach

„Kirchen, Klöster, Fledermäuse“

Gemeinsam wollen wir die Sommerquartiere der Fledermäuse für das nächste Jahr säubern. Dies kann nur im Winter gemacht werden, wenn die Fledermäuse in ihren Winterquartieren Winterschlaf halten. Die Kirchendachböden sind sogenannte Wochenstuben, in denen die Fledermausmütter jeden Sommer ihre Jungen aufziehen. Hier häuft sich dann einiges an Fledermausdung an. In verschiedenen Kirchen rund um Kronach werden wir mit Schaufel und Besen diesen wertvollen Dung gemeinsam einsammeln. Zu Beginn erfahren wir zudem noch interessante Details zu den jeweiligen Kirchen.

Bitte unbedingt Handschuhe und eine FFP2-Maske mitbringen.

Termin: 27.11.2026, 15:00 Uhr bis 17:00 Uhr

Treffpunkt: Naturpark-Geschäftsstelle, Klosterstr. 13, 96317 Kronach

Wichtige Hinweise

- Bitte denkt bei allen Touren an festes Schuhwerk und wetterfeste Kleidung sowie etwas zu Trinken und gegebenenfalls auch eine Brotzeit für den kleinen Hunger zwischendurch.
- Bei schlechtem Wetter (Gewitter, Sturm, große Hitze) können die Touren ggf. kurzfristig entfallen.
- Die Teilnehmerzahl ist begrenzt, **eine Anmeldung ist erforderlich**.
- Kinder und Jugendliche benötigen eine erwachsene Begleitperson.
- Unsere Führungen sind **kostenfrei**, Spenden für den Naturpark sind jedoch herzlich willkommen.
- Für unsere **Trekkingtouren** gilt: Ausrüstung und Verpflegung sind selbst mitzubringen; die Gebühren für die Übernachtung auf dem Trekkingplatz (15 €/Zelt) sind von den Teilnehmern selbst zu entrichten.

Anmeldung und weitere Informationen

Anmelden könnt ihr euch

- telefonisch unter 09261 678-244
- per E-Mail an naturpark.frankenwald@ira-kc.bayern.de
- online unter www.naturpark-frankenwald.de/service/buchbare-erlebnisse

Weitere Informationen erhaltet ihr auch auf unserer Homepage oder in den sozialen Medien:

www.naturpark-frankenwald.de
www.facebook.com/NaturparkFrankenwald
www.instagram.com/naturpark.frankenwald
www.komoot.de/user/naturparkfrankenwald



geeignet für Rollstuhl, Rollator, Kinderwagen etc.



Trittsicherheit erforderlich



Familienwanderung (nicht für Kinderwagen geeignet)



Einkehrmöglichkeit



Verpflegung mitbringen



Führung in Kooperation mit dem Frankenwaldverein

Herausgeber: Naturpark Frankenwald e. V., Güterstraße 18, 96317 Kronach
Fotos: Stephan Amm, Marco Felgenhauer, Ines Gareis, Stefan Horn, Landkreis Kronach, Naturpark Frankenwald, Werner Peetz, Stadt Schwarzenbach a.W., Silke Wächter, Anja Wunder
Icons: freepik/flaticon.com



Naturpark
FRANKENWALD



Unterwegs mit den Naturpark-Rangern

Tourenprogramm 2026

www.naturpark-frankenwald.de

Der Naturpark Frankenwald

Der Naturpark Frankenwald ist ein Großschutzgebiet, das sich auf einer Fläche von 1.022 km² über Teilbereiche der drei Landkreise Kronach, Kulmbach und Hof erstreckt. Im Süden wird er von der Fränkischen Linie, einer markanten geologischen Verwerfung, begrenzt. Im Norden stößt er an die ehemalige innerdeutsche Grenze, die heute als „Grünes Band“ bekannt ist. Mehr als 50 % der Naturparkfläche ist als Natur- oder Landschaftsschutzgebiet ausgewiesen.

Wesentliche Ziele unseres Naturparks sind der Erhalt der charakteristischen Kulturlandschaft mit ihrem Arten- und Biotopreichtum, die Förderung einer naturverträglichen Landnutzung und die Entwicklung als naturnaher Erholungsraum.

Charakteristisch für unsere Region ist der landschaftliche Dreiklang aus den artenreichen Wiesentälern, in denen die historischen Floßbäche plätschern, aus den bewaldeten Hängen der tief eingeschnittenen Kerbsohletäler und den gerodeten Hochflächen mit den typischen Rundangerdörfern.

Erst spät wurde der undurchdringliche Urwald im 12. Jahrhundert besiedelt. Der Waldreichtum war das Kapital der Region. Das Flößerhandwerk, Köhlerlei und Bergbau, aber auch die kleinteilige Land- und Forstwirtschaft formten über viele Jahrhunderte hinweg Land und Leute.

Auch wenn man sofort an die ausgedehnten Wälder denkt, sind es auch die kleinteilige Kulturlandschaft und die vielfältigen Wiesen, die den besonderen Charme unseres Naturparks ausmachen. Sie sind Lebensraum und Nahrungsbiotop für viele geschützte Pflanzen und Tiere wie die seltene Arnika oder den scheuen Schwarzstorch, der zu den Charakterarten des Frankenwalds zählt.

Diese Zusammenhänge von Natur und Kultur, die seltenen Lebensräume, geschützte Tier- und Pflanzenarten, die besondere Geologie sowie die traditionellen, die Landschaft prägenden Gewerbe machen die Einzigartigkeit unserer Region aus.

Ranger im Naturpark Frankenwald

Die Aufgaben von Naturpark-Rangern sind vielfältig und bestehen u. a. darin, Menschen für die Natur zu begeistern, Einheimische und Gäste über die ökologischen Besonderheiten zu informieren und für eine naturverträgliche Nutzung und Erholung zu werben. Mit Fachwissen und Engagement wollen sie für die Schönheiten des Naturparks Frankenwald begeistern.

Wir laden euch daher herzlich ein, den einzigartigen Charakter und die Vielfalt unserer Region mit unseren Naturpark-Rangern zu entdecken!

Im Wohnzimmer der Tiere – Vom Winter in den Frühling

Was machen Wildtiere eigentlich im Winter? Wer bleibt bei uns und wer zieht Richtung Süden? Bei unserer Familienwanderung könnt ihr gemeinsam mit unserer Naturpark-Rangerin spielerisch die Fährten von Rehen, Füchsen, Wildkatze und Luchs entdecken. Außerdem erfahrt ihr spannende Fakten darüber, wie Wildtiere in der kalten Jahreszeit gegen Kälte und Hunger kämpfen – und wie jeder von uns ihnen helfen kann.



Termin	Treffpunkt	Tourdaten
01.03.2026 13:00 Uhr	SVC-Sportheim Cottenau 41 95339 Wirsberg	Länge: ca. 5 km Dauer: ca. 3 Stunden Schwierigkeit: mittel

Familienwanderung im Rahmen des Main FlussFilmFestes

Über 150 Jahre lang galt der Biber bei uns als ausgestorben, nun siedelt er sich wieder an Bächen, Flüssen und Seen an. Auf einem Teil des Lamitzpfades bei Schnappenhammer wollen wir den fleißigen Baumeister näher kennen lernen, der sich die Landschaft nach seinen Bedürfnissen gestaltet. Wie kuschelig ist so ein Biberfell? Wozu braucht der Biber seine Kelle und warum sind seine Zähne orange? Das alles und noch viel mehr erfahrt ihr bei unserer Biberwanderung im Lamitztal von unserem Naturpark-Ranger.



Koordinaten des Treffpunkts: 50°17'45.7"N 11°31'44.4"E

Termin	Treffpunkt	Tourdaten
20.03.2026, 15:00 Uhr	Lamitztal nahe Schnappenhammer 96346 Wallenfels	Länge: ca. 2 km Dauer: ca. 1,5 Stunden Schwierigkeit: leicht

Entdeckertour im Thiemitztal

Möchtet ihr Tiere entdecken, Wissenswertes über den Wald erfahren, Dämme bauen, zusammen Spiele erleben oder euch einfach mal durchs Unterholz schlagen? Dann begleitet uns auf einer spannenden Entdeckertour rund um die Kohlstatt im Thiemitztal. Anschließend können wir noch etwas Zeit am Kohlenmeiler verbringen, der von den Köhlerfreunden des Frankenwaldvereins um 16:00 Uhr entfach wird. Geeignet für Kinder ab 6 Jahren in Begleitung einer erwachsenen Aufsichtsperson.



Termin	Treffpunkt	Tourdaten
01.05.2026, 16:30 Uhr	Kohlstatt im Thiemitztal bei Schwarzenbach a.W.	Länge: ca. 2 km Dauer: ca. 2 Stunden Schwierigkeit: leicht

Frühling in den Bergmähwiesen

Mit der Blüte des Apfels beginnt der phänologische „Voll-Frühling“. Unsere Rangerin nimmt euch mit durch die Teuschnitz-Aue, wo wir die Verwandlung von zarten Knospen zu prächtigen Blüten beobachten können. Besonderheit des Tages: Das Holunder-Knabenkraut. Noch vor 100 Jahren eine weitverbreitete Art, heute vom Aussterben bedroht. Es bietet sich sicherlich auch die Gelegenheit, ein schönes Foto zu schießen, ohne den sensiblen Lebensraum zu gefährden. Wenn wir Glück haben, bekommen wir sogar Besuch von den faszinierenden Braunkehlchen, die hier in den Bergmähwiesen brüten.



Termin	Treffpunkt	Tourdaten
26.04.2026, 13:00 Uhr	Vor dem Rathaus Hauptstraße 38 96358 Teuschnitz	Länge: ca. 5 km Dauer: ca. 3 Stunden Schwierigkeit: leicht

Geheimnisvolles Kirchbühl – Das karge Leben hinter der Radspitze

Ein Denkmal am Fröhlichstein und die Kapelle sind noch Zeugen der einstigen Siedlung Kirchbühl. Auf unserer Wanderung erfahren wir, wie die früheren Bewohner mit den rauen Bedingungen auf der Höhe des Frankenwaldes zurechtkamen und was schließlich dazu führte, dass das Dorf aufgegeben wurde. Im Anschluss besteht die Möglichkeit zur Einkehr.



Termin	Treffpunkt	Tourdaten
03.05.2026, 13:00 Uhr	Parkplatz an der „Radspitzalm“ des FWV Mittelberg 96364 Marktroach	Länge: ca. 5 km Dauer: ca. 3 Stunden Schwierigkeit: leicht

Auf den Spuren des Baumeisters im Lamitztal

Begeht euch mit uns auf eine Zeitreise durch das Lamitztal und entdeckt, wie sich die Landschaft hier entwickelt. Eine Biberfamilie hat sich im Talgrund angesiedelt, ihre Spuren werden wir auf der abwechslungsreichen Rundwanderung häufig entdecken. Mit ihren Bauwerken verwandeln die Nager das Lamitztal in eine einzigartige Naturlandschaft, die für viele weitere Tiere und Pflanzen ein Lebensraum geworden ist.



Termin	Treffpunkt	Tourdaten
17.05.2026, 14:00 Uhr	Wanderparkplatz Schnappenhammer 96346 Wallenfels	Länge: ca. 6 km Dauer: ca. 3 Stunden Schwierigkeit: mittel

Barrierearme Bibertour an der Wilden Rodach

Unsere nächste Tour führt uns auf die Spur des größten Baumeisters Deutschlands: Der Biber. Einst weit verbreitet, dann fast ausgerottet, kommt er inzwischen wieder häufiger vor. Zugängliche Wege, gut begehbar mit Rollstuhl oder Kinderwagen, ermöglichen allen eine spannende Entdeckungstour ohne Barrieren entlang der Uferlandschaft der Wilden Rodach. Und wer weiß, vielleicht bekommen wir den ein oder anderen Einblick in Lebensweise des Bibers?




Koordinaten des Treffpunkts: 50°16'02.2"N 11°30'43.1"E

Termin	Treffpunkt	Tourdaten
23.05.2026, 14:00 Uhr	Am Köstenbach nahe der B 173 96346 Wallenfels	Länge: ca. 3 km Dauer: ca. 2,5 Stunden Schwierigkeit: leicht

Auf Thors Spuren durch die Steinachklamm

Zwischen Stadtsteinach und Presseck liegt das Steinachtal mit der beeindruckenden Steinachklamm. Mit ihren mächtigen Felswänden zählt sie zu den wichtigsten Naturschönheiten des Frankenwaldes und zu Bayerns 100 schönsten Geotopen. Auf unserer Tour erkunden wir gemeinsam die Flora und Fauna des Tals und rätseln über die mysteriöse Entstehungsgeschichte des wildromantischen Geotops.



Koordinaten des Treffpunkts: 50°17'45.7"N 11°31'44.4"E

Termin	Treffpunkt	Tourdaten
07.06.2026, 10:30 Uhr	Wanderparkplatz am Großen Rehbach 95436 Grafengehaig	Länge: ca. 5,5 km Dauer: ca. 3 Stunden Schwierigkeit: mittel

Das Naturjuwel Teuschnitz-Aue

Die Teuschnitz-Aue ist ein Naturjuwel im Naturpark Frankenwald. Bärwurz und Arnika wachsen auf den mageren Wiesen und das selten gewordene Braunkehlchen findet Platz zum Brüten. Bei der Rundwanderung durch Bergmähwiesen und Borstgrasrasen, vorbei an Hochstaudenfluren und Rinderweiden erfahrt ihr, wie die Wiesen gepflegt werden müssen, um diese Artenvielfalt zu erhalten. Zum Abschluss können wir den Nachmittag auf dem Arnikafest ausklingen lassen.



Termin	Treffpunkt	Tourdaten
14.06.2025, 13:00 Uhr	Arnika-Akademie Schulstr. 5 96358 Teuschnitz	Länge: ca. 4 km Dauer: ca. 2,5 Stunden Schwierigkeit: leicht

Im Reich des Schwarzstorchs – Das Dobertal in voller Blüte

Das idyllische Dobertal bietet ideale Bedingungen für den hier heimischen Schwarzstorch: Wasser, Wald, Ruhe... Wir tauchen ein in die artenreichen Talwiesen des Dobertals und erkunden den Lebensraum des Schwarzstorchs. Wir lernen die dortigen Naturschutzprojekte kennen und sehen mit viel Glück einen Schwarzstorch, der dort seine Kreise zieht. Im Anschluss besteht die Möglichkeit zur Einkehr.



Termin	Treffpunkt	Tourdaten
21.06.2026, 14:00 Uhr	Parkplatz an der Effeltermühle 96352 Wilhelmsthal	Länge: ca. 8 km Dauer: ca. 4 Stunden Schwierigkeit: mittel

Familienwanderung rund um Buchbach

Gemeinsam mit der Ortsgruppe Buchbach des Frankenwaldvereins werden wir so einiges über den Naturpark Frankenwald erfahren: Was macht eigentlich ein Naturpark-Ranger so den ganzen Tag? Und warum ist die Natur so wie sie ist, und was hängt wie zusammen? All diese spannenden Themen werden wir spielerisch behandeln und auch so einiges über die heimische Flora und Fauna lernen. Dabei werden alle Sinne gefragt sein. Zum Ende der Tour haben wir dann die Möglichkeit einzukehren und uns in gemütlicher Runde auszutauschen.



Termin	Treffpunkt	Tourdaten
28.06.2026, 14:00 Uhr	Parkplatz Ortsmitte Buchbach Mühlbach 1 96361 Steinbach/W.	Länge: ca. 4 km Dauer: ca. 2,5 Stunden Schwierigkeit: leicht

Trekkingtour von Bad Steben zur Rehwiese

Der Frankenwald – einer von 19 Naturparks Bayerns. Doch was macht ihn so besonders? Auf dieser Trekkingtour erfahrt ihr, was den Frankenwald einzigartig macht, wie die Landschaft den Menschen und der Mensch die Landschaft prägte, welche besonderen seltenen Tier- und Pflanzenarten vorkommen und wie es mit dem Frankenwald in Zukunft weiter gehen könnte. Die anspruchsvolle Tour geht über zwei Tage, in der Nacht schlafen wir auf einem unserer begehrten Trekkingplätze in eigenen Zelten.



Termin	Treffpunkt	Tourdaten
03.07.2026, 10:00 Uhr bis 04.07.2026, ca. 14:00 Uhr	Bahnhof Bahnhofstr. 10 95138 Bad Steben	Länge: ca. 25 km Höhenmeter: 820 steigend, 780 fallend mittel bis schwer

Wald-Entdeckertour für Familien

Gemeinsam mit der Ortsgruppe Lippertsgrün des Frankenwaldvereins gehen wir vom Aachela-Gardn-Fest an der Dorfeiche in Lippertsgrün auf Entdeckungstour in den Wald: Was krabbelt unter dem Moos und unter Rindenstücken? Welche bunten Farben finden wir im Wald? Welche Bäume wachsen hier? Spielerisch entdecken wir den Wald rund um Lippertsgrün und werden dabei jede Menge Spaß haben. Im Anschluss sind alle herzlich eingeladen, bei Speis und Trank das Fest zu genießen.



Termin	Treffpunkt	Tourdaten
04.07.2026, 15:00 Uhr	Aachela-Gardn-Fest Lippertsgrün Friedenseiche 4 95119 Naila	Länge: ca. 2 km Dauer: ca. 2 Stunden Schwierigkeit: leicht

Trekkingtour zur Thüringer Warte

Unsere Wanderung von Ludwigsstadt zur Thüringer Warte führt uns auf den Spuren der Glasmacher, vorbei an beeindruckenden Wetzsteinbrüchen und der geheimnisvollen Burg Lauenstein, in der die sagenumwobene „Weiße Frau“ hausen soll. Am Abend lassen wir den Tag gemütlich am Lagerfeuer ausklingen. Am zweiten Tag wandern wir entspannt zurück nach Ludwigsstadt, vorbei an der Fischbachmühle. Unterwegs erfahren wir Wissenswertes über die traditionelle Köhlerlei, den Walddumbau und das Grüne Band – Themen, die unseren Naturpark Frankenwald prägen.



Termin	Treffpunkt	Tourdaten
24.07.2026, 11:00 Uhr bis 25.07.2026, ca. 13:00 Uhr	Bahnhof Bahnhofstr. 14 96337 Ludwigsstadt	Länge: ca. 22 km Höhenmeter: 710 steigend, 480 fallend Schwierigkeit: mittel