



RANGER Naturparke
in Bayern

Unterwegs mit den Naturpark-Rangern
Tourenprogramm 2025

www.naturpark-frankenwald.de

„Kirchen, Klöster, Fledermäuse“ in Kronach



Gemeinsam mit der Kreisgruppe Kronach des Bund Naturschützes wollen wir die Sommerquartiere der Fledermäuse für das nächste Frühjahr säubern. Dies kann nur im Winter gemacht werden, wenn die Fledermäuse in ihren Winterquartieren Winterschlaf halten. Die Kirchen- und Dachböden sind sogenannte Wochenstuben, in denen die Fledermausmütter jeden Sommer ihre Jungen aufziehen. Hier häuft sich dann einiges an Fledermausdung an. Im Oblatenkloster und in der Christuskirche in Kronach werden wir mit Schaufel und Besen diesen wertvollen Dung gemeinsam einsammeln. Zu Beginn erfahren wir zudem noch interessante Details zu den jeweiligen Kirchen und nach getaner Arbeit lassen wir den Tag gemütlich mit einer gemeinsamen Brotzeit ausklingen.

Bitte unbedingt Handschuhe und eine FFP2-Maske mitbringen.



Termin	Treffpunkt	
16.01.2026, 15:00 Uhr bis ca. 17:00 Uhr	Geschäftsstelle Naturpark Frankenwald Klosterstraße 13 96317 Kronach	



Naturschutz für alle im Kulmbacher Land

Bei der Freiwilligenaktion auf unserer neuen Patenfläche bei Cottenau wollen wir diese Fläche gemeinsam naturnah gestalten und brauchen dafür eure Unterstützung!

Bitte unbedingt Handschuhe und nach Möglichkeit etwas Werkzeug (Spaten, Schaufel, Rechen, Astschere...) mitbringen.

Termin	Treffpunkt	
15.11.2025, 10:00 Uhr bis ca. 14:00 Uhr	SVC-Sportheim Cottenau 41 95339 Wirsberg	

Naturschutz für alle im Glosberger Steinbruch



Der Glosberger Steinbruch ist eine unserer Patenflächen im Naturpark Frankenwald. Bei dieser Freiwilligenaktion wollen wir die Fläche für die dort lebenden Tiere noch attraktiver machen. Tümpel müssen freigeschnitten werden, damit die Gelbbauchunke auch im nächsten Jahr wieder vor Fressfeinden geschützt ist. Außerdem muss die Wiese gemäht werden und Neophyten, also nicht einheimische Pflanzen müssen entfernt werden.

Bitte unbedingt Handschuhe und nach Möglichkeit etwas Werkzeug (Spaten, Schaufel, Rechen, Astschere...) mitbringen.

Termin	Treffpunkt	
25.10.2025, 10:00 Uhr bis ca. 14:00 Uhr	Dorfplatz Carlsgrün 95138 Bad Steben	

Naturschutz für alle – unsere Freiwilligenaktionen

Wolltet ihr schon immer aktiv im Naturschutz mitarbeiten? Dann kommt doch zu unseren Freiwilligenaktionen! Hier könnt ihr so richtig Hand anlegen:

Nährstoffarme Wiesen müssen gemäht und das Grünzeug von den Flächen gebracht werden, um die Wiesen nach und nach auszumagern. Aufkommende Bäume und Büsche dürft ihr absägen, da bestimmte Wiesen in unseren Patenflächen vor der Verbuschung bewahrt werden sollen, um den Lebensraum für heimische Tier- und Pflanzenarten zu erhalten. Außerdem entfernen wir jährlich mit freiwilligen Helfern die sich ausbreitenden Neophyten (nicht-einheimische Pflanzen) wie z. B. das Indische Springkraut. Von Entbuschungsmaßnahmen über Obstbaumpflanzungen bis hin zum Säubern der Fledermaus-Sommerquartiere: die Arbeiten sind vielfältig.

Während der Aktionen erhaltet ihr von unseren Naturpark-Rangern und weiteren Partnern wertvolle Informationen über die Maßnahmen und die dort vorkommende Tier- und Pflanzenwelt. Für Verpflegung ist natürlich gesorgt!

Naturschutz für alle in Carlsgrün



In Carlsgrün wollen wir einige wichtige Maßnahmen auf unserer Patenfläche im Landkreis Hof umsetzen, um die Fläche naturnaher zu gestalten. Es werden Obstbäume gepflanzt, Wiesenbereiche gemäht und Holzmaterial aus der Fläche geräumt. Hier könnt ihr euch so richtig ausarbeiten und engagiert euch aktiv im Naturschutz.

Bitte unbedingt Handschuhe und nach Möglichkeit etwas Werkzeug (Spaten, Schaufel, Rechen, Astschere...) mitbringen.

Termin	Treffpunkt	
25.10.2025, 10:00 Uhr bis ca. 14:00 Uhr	Dorfplatz Carlsgrün 95138 Bad Steben	



Auf alten Pfaden durch bizarre Landschaften



Auf schmalen Pfaden erklimmen wir die vielfältige Landschaft des Langenautals. Alte Mauern, eine historische Quelle, Schieferwände, Burgruinen und Basaltblöcke werden wir auf dieser abwechslungsreichen Tour entdecken. Wir können wunderbare Ausblicke genießen, einen Abstecher zum Eingang der einzigen Tropfsteinhöhle des Frankenwaldes machen und zum Abschluss die Biberbauten am Floßteich der Langenau bewundern. Im Anschluss besteht die Möglichkeit zur Einkehr.

Termin	Treffpunkt	Tourdaten
12.10.2025, 13:00 Uhr	Parkplatz an der Max-Marien-Quelle in der Langenau 95179 Geroldsdgrün	Länge: ca. 5 km Dauer: ca. 2,5 Stunden Schwierigkeit: mittel

Winterpilzwanderung



Pilze sammeln im Winter - wie passt das zusammen? Wir laden euch zu einer außergewöhnlichen Pilzwanderung ein. Zusammen mit Naturpark-Rangerin Ines gehen wir im Wald auf Pilzsuche: Austernseitlinge und Samtfußrüblinge wachsen im Winter in frostfreien Perioden am Holz. Wer erfahren möchte, warum der Austernseitling besser als der Muschelseitling schmeckt, welche Pilze im Winter bei uns wachsen und welche Strategien sie anwenden, ist herzlich eingeladen zu unserer Winterpilzführung.

Termin	Treffpunkt	Tourdaten
28.12.2025, 13:00 Uhr	Wanderparkplatz Radspitzturm/Grünbergquelle oberh. Seibelsdorf 96364 Marktrodach	Länge: ca. 3 km Dauer: ca. 2 - 3 Stunden Schwierigkeit: mittel

Das Grüne Band bei Tettau



Gemeinsam werden wir uns am Grünen Band das Naturschutzprojekt zur Vernetzung von Bärwurzweiden im Naturpark Frankenwald anschauen. Hierbei gilt es nicht nur, eine der Charakterarten des Naturparks Frankenwald und den damit verbundenen Lebensraum besser kennen zu lernen. Wir wollen auch die überregionale Bedeutung der Lebensgemeinschaften am Nationalen Naturmonument Grünes Band aufzeigen. Naturpark-Ranger Jan zeigt uns, wie uns das Grüne Band durch seine Geschichte und auch im Naturschutz verbindet.

Termin	Treffpunkt	Tourdaten
28.09.2025, 10:00 Uhr	Bergstation Wildberglift 96355 Tettau	Länge: ca. 12,5 km Dauer: ca. 4,5 Stunden Schwierigkeit: mittel bis schwer

Zum 1. Bayerisch-Thüringer Wandertag ins Höllental



Vom 03.10. bis 05.10.2025 findet in und um Mödlareuth der 1. Bayerisch-Thüringer Wandertag mit einem großen Angebot an Wander-, Kultur- und Naturerlebnissen statt. Mit Naturpark-Rangerin Ines könnt ihr dabei das wildromantische Höllental entdecken. Im Anschluss wird in Mödlareuth ein umfangreiches Programm geboten. Bitte beachtet: Für die Organisation des Wandertages fällt ein kleiner Unkostenbeitrag an.

Termin	Treffpunkt	Tourdaten
04.10.2025, 10:00 Uhr	Naturpark-Infozentrum im ehem. Bahnhof Bleichschmidtenhammer 1 95192 Lichtenberg	Länge: ca. 7 km Dauer: ca. 3,5 Stunden Schwierigkeit: mittel bis schwer




Rund um den Schwarzen Teich



Vom Wanderparkplatz nahe Hermesgrün wandern wir gemeinsam mit der Ortsgruppe Wüstenselbitz des Frankenwaldvereins durch den Krötenseewald zum Schwarzen Teich an der bayerisch-thüringischen Grenze und erfahren allerlei Wissenswertes über seine Vergangenheit. Der Rückweg führt entlang der Fränkischen Muschwitz, die sich gleichzeitig durch Naturschutzgebiet, Landschaftsschutzgebiet und FFH-Gebiet schlängelt. Welche Besonderheiten sich hier finden und wie es dazu kam, erfahrt ihr von Naturpark-Rangerin Ines. Im Anschluss besteht die Möglichkeit zur Einkehr.

Termin	Treffpunkt	Tourdaten
21.09.2025, 13:00 Uhr	Wanderparkplatz Schwarzer Teich Nordwestl. Hermesgrün 95179 Geroldsdgrün	Länge: ca. 5 km Dauer: ca. 3 Stunden Schwierigkeit: leicht

Schaurig faszinierend – Der Wald bei Nacht



Wir entdecken den Wald bei Nacht. Welche Tiere gehen in der Dämmerung auf Jagd oder Futtersuche? Wer legt sich jetzt schlafen? Wen hören wir in der Nacht rufen? Wir erfahren, wie sich unsere Sinne bei Nacht schärfen, wenn wir wenig oder nichts sehen können. Auf eine spannende Erfahrung der anderen Art laden wir euch herzlich ein.

Termin	Treffpunkt	Tourdaten
26.09.2025, 19:00 Uhr	Wanderparkplatz am Vereinshaus des FWV Mittelberg 7 96364 Marktrodach	Länge: ca. 2 km Dauer: ca. 2 Stunden Schwierigkeit: leicht

Wichtige Hinweise

- Bitte denkt bei allen Touren an festes Schuhwerk und wetterfeste Kleidung sowie etwas zu Trinken und gegebenenfalls auch eine Brotzeit für den kleinen Hunger zwischendurch.
- Bei schlechtem Wetter (Gewitter, Sturm, große Hitze) können die Touren ggf. kurzfristig entfallen.
- Die Teilnehmerzahl ist begrenzt, eine Anmeldung ist erforderlich.
- Kinder und Jugendliche benötigen eine erwachsene Begleitperson
- Unsere Führungen sind kostenfrei, Spenden für den Naturpark sind jedoch herzlich willkommen.
- Für unsere **Trekkingtouren** gilt: Ausrüstung und Verpflegung sind selbst mitzubringen; die Gebühren für die Übernachtung auf dem Trekkingplatz (15 €/Zelt) sind von den Teilnehmern selbst zu entrichten.

Anmeldung und weitere Informationen









Anmelden könnt ihr euch

- telefonisch unter 09261 678-244
- per E-Mail an naturpark.frankenwald@lra-kc.bayern.de
- online unter <https://www.frankenwald-tourismus.de/bei-uns/erlebnisse>

Weitere Informationen erhaltet ihr auch auf unserer Homepage oder in den sozialen Medien:

www.naturpark-frankenwald.de
www.facebook.com/NaturparkFrankenwald
www.instagram.com/naturpark.frankenwald
www.komoot.de/user/naturparkfrankenwald

-  geeignet für Rollstuhl, Rollator, Kinderwagen etc.
-  Trittsicherheit erforderlich
-  Familienwanderung (nicht für Kinderwagen geeignet)
-  Einkehrmöglichkeit
-  Verpflegung mitbringen
-  Führung in Kooperation mit dem Frankenwaldverein

Herausgeber: Naturpark Frankenwald e. V.
 Fotos: Michael von Aichberger, Stephan Amm, Marco Felgenhauer, Ines Gareis, Gert Hartmann, Sandra Hüttner, Landkreis Kronach, Sandra Löffler, Tobias Mattes, Naturpark Frankenwald, Werner Peetz, Markt Presseck, Maria Setale, Björn Stumpf, Silke Wachter, Anja Wunder
 Icons: freepik/flaticon.com

Der Naturpark Frankenwald

Der Naturpark Frankenwald ist ein Großschutzgebiet, das sich auf einer Fläche von 1.022 km² über Teilbereiche der drei Landkreise Kronach, Kulmbach und Hof erstreckt. Im Süden wird er von der Fränkischen Linie, einer markanten geologischen Verwerfung, begrenzt. Im Norden stößt er an die ehemalige innerdeutsche Grenze, die heute als „Grünes Band“ bekannt ist. Mehr als 50 % der Naturparkfläche ist als Natur- oder Landschaftsschutzgebiet ausgewiesen.

Wesentliche Ziele unseres Naturparks sind der Erhalt der charakteristischen Kulturlandschaft mit ihrem Arten- und Biotopreichtum, die Förderung einer naturverträglichen Landnutzung und die Entwicklung als naturnaher Erholungsraum.

Charakteristisch für unsere Region ist der landschaftliche Dreiklang aus den artenreichen Wiesentälern, in denen die historischen Floßbäche plätschern, aus den bewaldeten Hängen der tief eingeschnittenen Kerbsohletäler und den gerodeten Hochflächen mit den typischen Rundangerdörfern.

Erst spät wurde der undurchdringliche Urwald im 12. Jahrhundert besiedelt. Der Waldreichtum war das Kapital der Region. Das Flößerhandwerk, Köhlerei und Bergbau, aber auch die kleinteilige Land- und Forstwirtschaft formten über viele Jahrhunderte hinweg Land und Leute.

Auch wenn man sofort an die ausgedehnten Wälder denkt, sind es auch die kleinteilige Kulturlandschaft und die vielfältigen Wiesen, die den besonderen Charme unseres Naturparks ausmachen. Sie sind Lebensraum und Nahrungsbiotop für viele geschützte Pflanzen und Tiere wie die seltene Arnika oder den scheuen Schwarzstorch, der zu den Charakterarten des Frankenwalds zählt.

Diese Zusammenhänge von Natur und Kultur, die seltenen Lebensräume, geschützte Tier- und Pflanzenarten, die besondere Geologie sowie die traditionellen, die Landschaft prägenden Gewerbe machen die Einzigartigkeit unserer Region aus.

Ranger im Naturpark Frankenwald

Die Aufgaben von Naturpark-Rangern sind vielfältig und bestehen u. a. darin, Menschen für die Natur zu begeistern, Einheimische und Gäste über die ökologischen Besonderheiten zu informieren und für eine naturverträgliche Nutzung und Erholung zu werben. Mit Fachwissen und Engagement wollen sie für die Schönheiten des Naturparks Frankenwald begeistern.

Wir laden euch daher herzlich ein, den einzigartigen Charakter und die Vielfalt unserer Region mit unseren Naturpark-Rangern zu entdecken!

Warum ist der Forstmeister gesprungen?

Der Frühling naht, es wird langsam wärmer, die Zugvögel kehren wieder zu uns zurück, die Knospen springen auf und die Tage werden länger.

Eine wunderbare Jahreszeit für eine Wanderung rund um den Forstmeistersprung. Woher hat dieser eigentlich seinen Namen, was ist die Geschichte der Burgruine Nordeck und was unterscheidet das Naturwaldreservat von anderen Waldgebieten? Kommt mit auf eine abwechslungsreiche Wanderung bei Stadtsteinach. Im Anschluss besteht die Möglichkeit zur Einkehr.

Termin	Treffpunkt	Tourdaten
15.03.2025, 10:00 Uhr	Waldschänke Oberhammer 1 95346 Stadtsteinach	Länge: ca. 8 km Dauer: ca. 4 Stunden Schwierigkeit: mittel

Frühlingserwachen für die ganze Familie

Schon mal ein Baumtelefon benutzt oder dich im Wald nur auf deinen Tastsinn verlassen? Wir wollen gemeinsam unsere Natur mit allen Sinnen erleben und gleichzeitig erfahren, welche unterschiedlichen Überwinterungsstrategien im Tierreich existieren und wie auch die Pflanzen den nahenden Frühling wahrnehmen. Im Anschluss besteht die Möglichkeit zur Einkehr.

Termin	Treffpunkt	Tourdaten
22.03.2025, 14:00 Uhr	Ferienhof Kosertal Webergasse 10 95352 Marktleugast	Länge: ca. 4 km Dauer: ca. 3 Stunden Schwierigkeit: leicht

Entdeckertour im Thiemitztal

Möchtet ihr Tiere entdecken, Wissenswertes über den Wald erfahren, Dämme bauen, zusammen Spiele erleben oder euch einfach mal durchs Unterholz schlagen? Dann begleitet uns auf einer spannenden Entdeckertour rund um die Kohlstatt im Thiemitztal. Anschließend können wir noch etwas Zeit am Kohlenmeiler verbringen, der von den Köhlerfreunden des Frankenwaldvereins um 16:00 Uhr entfach wird. Geeignet für Kinder ab 6 Jahren in Begleitung einer erwachsenen Aufsichtsperson

Termin	Treffpunkt	Tourdaten
25.04.2025, 16:30 Uhr	Kohlstatt im Thiemitztal bei Schwarzenbach a.W.	Länge: ca. 2 km Dauer: ca. 2 Stunden Schwierigkeit: leicht

Zur 900-jährigen Eibe

Früher weit verbreitet, heute nur in Gärten, Parkanlagen oder schwer begehbarem Gelände zu finden: Die Eibe. Wie es eine Eibe geschafft hat, 900 Jahre zu überstehen, was sie dabei erlebt hat und warum sie heute so selten ist, erfahrt ihr von Naturpark-Rangerin Ines. Im Anschluss besteht die Möglichkeit zur Einkehr.

Termin	Treffpunkt	Tourdaten
04.05.2025, 13:00 Uhr	Bamberger Brücke bei Kleinthiemitz 96346 Wallenfels	Länge: ca. 5 km Dauer: ca. 3 Stunden Schwierigkeit: mittel bis schwer

Auf den Spuren des Baumeisters im Lamitztal

Begebt euch mit uns auf eine Zeitreise durch das Lamitztal und entdeckt, wie sich die Landschaft hier entwickelt. Eine Biberfamilie hat sich im Talgrund angesiedelt, ihre Spuren werden wir auf der abwechslungsreichen Rundwanderung häufig entdecken. Mit ihren Bauwerken verwandeln die Nager das Lamitztal in eine einzigartige Naturlandschaft, die für viele weitere Tiere und Pflanzen ein Lebensraum geworden ist.

Termin	Treffpunkt	Tourdaten
18.05.2025, 14:00 Uhr	Wanderparkplatz Schnappenhammer 96346 Wallenfels	Länge: ca. 6 km Dauer: ca. 3 Stunden Schwierigkeit: mittel

Zwischen Himmel und Hölle – Der Felsenpfad

Höllental – schon der Name verspricht Geheimnisvolles. Woher das Tal seinen Namen hat und welche Rolle der Teufel bei seiner Entstehung spielte, erfahren wir beim Erklimmen des Felsenpfads. Die Entstehungsgeschichte des beeindruckenden Tals der Selbst wurde stark durch die menschliche Nutzung geprägt und ist sehr interessant. Gemeinsam mit der Ortsgruppe Marxgrün-Hölle des Frankenwaldvereins entdecken wir zudem die außergewöhnlich große Artenvielfalt des Höllentals.

Termin	Treffpunkt	Tourdaten
24.05.2025, 10:00 Uhr	Naturpark-Infozentrum im ehem. Bahnhof Blechschmidtenhammer 1 95192 Lichtenberg	Länge: ca. 5 km Dauer: ca. 3 - 4 Stunden Schwierigkeit: mittel bis schwer

Familienwanderung am Pressecker Knock

Bei dieser Tour für Familien erschaffen, erfüllen und entdecken wir spielerisch den Wald mit seinen Tieren und Pflanzen. Gemeinsam mit der Ortsgruppe Presseck des Frankenwaldvereins gehen wir der Frage nach, was der Wald uns gibt und was er alles für uns macht. Auf dieser kurzen Reise werden wir springen, klettern, schleichen, schreien und ein Abenteuer inmitten der Natur erleben.

Termin	Treffpunkt	Tourdaten
25.05.2025, 13:00 Uhr	Aussichtsturm Knockstraße 50 95355 Presseck	Länge: ca. 4 km Dauer: ca. 2,5 Stunden Schwierigkeit: leicht

Am Rennsteig – mit dem Rad den nördlichen Frankenwald erkunden

Gemeinsam mit der SLG Reichenbach radeln wir durch den nördlichen Kronacher Landkreis und beschäftigen uns mit den Themen Schiefer und Glasherstellung sowie dem derzeitigen Waldumbau. Die Tour endet am Arnikafest in Teuschnitz, wo eine gemeinsame Einkehr möglich ist. Ein E-Bike wird empfohlen. Es besteht die Möglichkeit, mit dem Zug von Kronach nach Steinbach am Wald zu fahren und dort zur Gruppe zu stoßen. Abfahrt des Zugs ist um 11:45 Uhr am Bahnhof Kronach.

Termin	Treffpunkt	Tourdaten
01.06.2025, 13:00 Uhr	Sportheim Hauptstraße 51 96358 Reichenbach	Länge: ca. 35 km Dauer: ca. 3 Stunden Schwierigkeit: mittel

Das Naturjuwel Teuschnitz-Aue

Die Teuschnitz-Aue ist ein Naturjuwel im Naturpark Frankenwald. Bärwurz und Arnika wachsen auf den mageren Wiesen und das selten gewordene Braunkehlchen findet Platz zum Brüten. Bei der Rundwanderung durch Bergmähwiesen und Borstgrasrasen, vorbei an Hochstaudenfluren und Rinderweiden erfahrt ihr, wie die Wiesen gepflegt werden müssen, um diese Artenvielfalt zu erhalten. Zum Abschluss können wir den Nachmittag auf dem Arnikafest ausklingen lassen.

Termin	Treffpunkt	Tourdaten
01.06.2025, 13:00 Uhr	Arnika-Akademie Schulstr. 5 96358 Teuschnitz	Länge: ca. 7 km Dauer: ca. 4 Stunden Schwierigkeit: leicht

Zeitzeuge unserer Heimat – Die Heunischenburg

3000 Jahre alt und erst vor etwa 40 Jahren wiederentdeckt: Die Befestigungsanlage Heunischenburg bei Kronach. Sie gilt in Europa als älteste wissenschaftlich erforschte Steinburg nördlich der Alpen und diente der Kontrolle von Handelsstraßen. Spielerisch entdecken wir die Anlage und erkunden das Gelände und die Natur rund um den Zeitzeugen.

Termin	Treffpunkt	Tourdaten
06.06.2025, 15:00 Uhr	Wanderparkplatz Heunischenburg Bürg 4 96317 Kronach	Länge: ca. 5 km Dauer: ca. 3 Stunden Schwierigkeit: leicht

Trekkingtour nach Hermesgrün

Unsere zweitägige Trekkingtour führt uns von Mauthaus entlang der Ködeltalsperre über den ehem. Floßteich „Schwarzer Teich“ zum Trekkingplatz bei Hermesgrün. Wir erfahren viel Wissenswertes zu Flößerei, Köhlerei, Schiefergewinnung und zum Waldbau im Frankenwald. Auch das Grüne Band wird ein Thema sein. Unterwegs erfrischen wir uns im Biergarten und lassen den Abend gemütlich am Lagerfeuer ausklingen. Am nächsten Tag wandern wir vorbei an den 12 Aposteln und über den Aussichtsturm Langesbühl nach Geroldsgrün. Anfahrt und Rückfahrt zum Ausgangspunkt mit ÖPNV möglich!

Termin	Treffpunkt	Tourdaten
27.06.2025, 11:00 Uhr bis 28.06.2025, ca. 13:00 Uhr	Parkplatz unterhalb der Ködeltalsperre Mauthaus 1 96365 Nordhalben	Länge: ca. 28 km Höhenmeter: 720 steigend, 480 fallend mittel bis schwer

Barrierearme Abendrunde um den Ölschnitzsee

Wenn die Schatten länger werden, machen wir uns auf, Pflanzen und Tiere rund um den Ölschnitzsee zu entdecken. Was macht diese Region des Frankenwaldes aus? Wie hat die Vergangenheit zum Landschaftsbild beigetragen? Naturpark-Rangerin Ines hat hier einiges zu erzählen und freut sich über viele Fragen. Im Anschluss besteht die Möglichkeit zur Einkehr.

Die Tour ist für Rollstuhlfahrer und Kinderwagen geeignet.

Termin	Treffpunkt	Tourdaten
04.07.2025, 18:00 Uhr	Parkplatz am Ölschnitzsee an der KC 18 96361 Steinbach a. W.	Länge: ca. 2 km Dauer: ca. 1,5 Stunden Schwierigkeit: leicht

Unser Naturpark: Typisch Frankenwald

Kultur, Wälder, Wiesen und seltene Tier- und Pflanzenarten zeichnen den Naturpark Frankenwald aus. Doch was ist eigentlich ein Naturpark? Was macht ihn so einzigartig? Welche Aufgaben haben die Ranger in dieser Region? Und wie hängt dies mit dem Frankenwaldverein zusammen? All dies erfahren wir gemeinsam mit der Ortsgruppe Grafengehaig des Frankenwaldvereins inmitten der wunderschönen Natur des Frankenwaldes.

Termin	Treffpunkt	Tourdaten
06.07.2025, 14:00 Uhr	Frankenwaldhalle Seifersreuther Str. 1 95356 Grafengehaig	Länge: ca. 6 km Dauer: ca. 3 Stunden Schwierigkeit: mittel

Familienspaß am Regberg

Bei der Familienwanderung am Regberg bei Nordhalben wollen wir gemeinsam so einiges über die Tiere und Pflanzen des Naturparks Frankenwald spielerisch entdecken. Wir werden nicht nur mit den Augen sehen, sondern wollen auch fühlen, riechen und schmecken - alle Sinne werden gefragt sein. Zum Ausklang der Tour können wir uns auf dem Sommerfest der Ortsgruppe Nordhalben des Frankenwaldvereins stärken.

Termin	Treffpunkt	Tourdaten
19.07.2025, 13:00 Uhr	Parkplatz an der Nordwaldhalle Kronacher Str. 57 96365 Nordhalben	Länge: ca. 3 km Dauer: ca. 2 Stunden Schwierigkeit: leicht