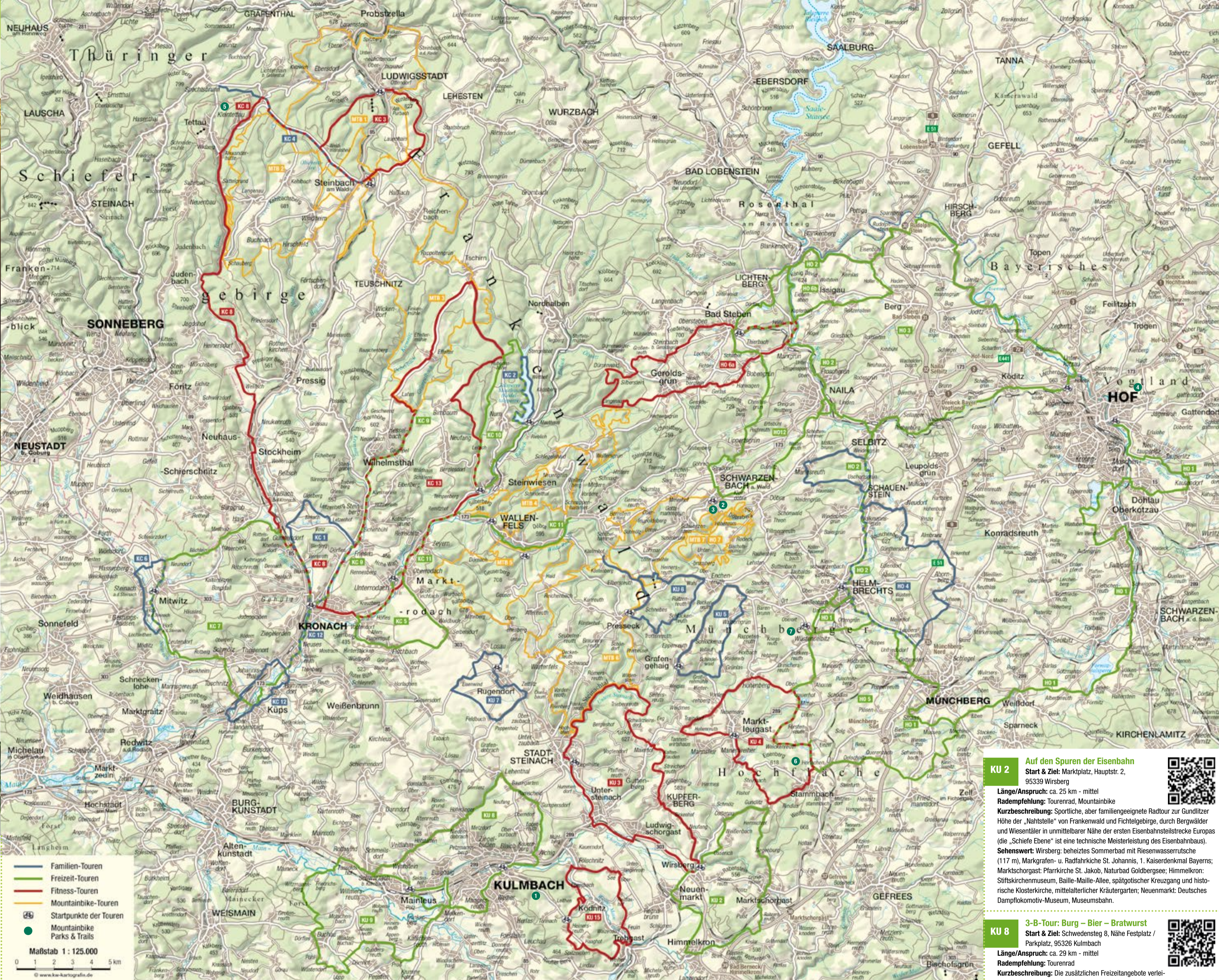




Radfahren im FRANKENWALD

Franken

Bayern



KC 1 Zur Wallfahrtskirche *
Start & Ziel: Bahnhof Kronach, Bahnhofplatz 6, 96317 Kronach
Länge/Anspruch: ca. 15 km - sehr leicht
Radempfehlung: alle Arten
Streckenverlauf: Kronach, Dörfles, Friesen, Glosberg, Knellendorf, Kronach
Kurzbeschreibung: Die Tour führt im Kronachtal nach Norden durch idyllische Frankenniederlande. Nach einer längeren leichten Steigung und zwei kurzen Anstiegen erreicht man Obergang mit der bekannten Wallfahrtskirche. Im Halbtal führt der Radweg wieder zurück nach Kronach.
Sehenswert: Mittelhäufiges Stadtbild der Lucas-Cranach-Stadt Kronach, Festung Rosenberg mit Fränkischer Galerie, Kirche in Friesen mit Fresken, Wallfahrtskirche in Glosberg mit Turm von Balthasar Neumann.

KC 2 Rund um die Kuddeltalsperre *
Start & Ziel: Parkplatz an der Kuddeltalsperre, Mauthaus 2, 96365 Nordthalben
Länge/Anspruch: ca. 12 km - sehr leicht
Radempfehlung: alle Arten
Streckenverlauf: Rundkurs um die Kuddeltalsperre
Kurzbeschreibung: Die Rundtour führt auf nahezu ebener Strecke um den größten Trinkwasserspeicher Bayerns. Sie verläuft auf einem durchgehend asphaltierten und autofreien Weg um die fortdartige in die bewaldeten Hügel eingebettete Wasserrandanlage.
Sehenswert: Aussicht über die Kuddeltalsperre, Tipp: Radverleih im Tourismushaus in Steinwiesen, 6 km entfernt.

KC 3 Auf dem Rennsteig *
Start & Ziel: Freizeitanlage- und Tourismuszentrum, Edwitten-Teibes-Straße 2, 96361 Steinbach a. Wald
Länge/Anspruch: ca. 20 km - sehr leicht
Radempfehlung: alle Arten
Streckenverlauf: Steinbach a. Wald bis „Kalte Küche“ bei Spechtbrunn und zurück
Kurzbeschreibung: Auf dem Rennsteigradweg mit mehreren kleinen und sanften Anstiegen in Richtung Tettau. Ziel- und Wendepunkt ist die „Kalte Küche“ bei Spechtbrunn in Thüringen, ein Straßenknoten an der ehemaligen deutsch-deutschen Grenze. Hier befindet sich eine Einkehrmöglichkeit sowie das gemeinsame Infozentrum der Naturparks Frankenthal, Thüringer Schiefergebirge/Oberer Saale und Thüringer Wald.
Sehenswert: Freizeit- u. Tourismuszentrum „Roter Turm“, Naturpark-Infozentrum, Abteiler, Obstschätze bei Wildnhelm, Europ. Flakonmuseum, Glascafé u. Hofladen, Tropenhaus Klein Eden in Kleintettau, Schottische Hochlandrinder, Kisthöfen 5 km

KC 4 Mitswitz und Steinachtal *
Start & Ziel: Parkplatz Wasserschloss Mitswitz, Schöllaallee 1, 96268 Mitswitz
Länge/Anspruch: ca. 11 km - sehr leicht
Radempfehlung: alle Arten
Streckenverlauf: Mitswitz, Neundorf, Hassenberg, Steinach a. d. Steinach, Hof a. d. Steinach, Abteiler nach Lochtheneimhof, Hüb a. d. Steinach, Mitswitz
Kurzbeschreibung: Familienfreundliche Tour auf verkehrssicheren Gemeindestraßen sowie Rad- und Landwirtschaftswegen von Mitswitz über Hassenberg und Hof an der Steinach. Dann entlang deren Verlauf zurück nach Mitswitz.
Sehenswert: Wasserschloss Mitswitz, Oberes Schloss, Jakobskirche, Steinerer Löwe

KC 5 Erlebnis Pressecker Knock *
Start & Ziel: Knockstr. 2, 96356 Presseck
Länge/Anspruch: ca. 14 km - mittel + Abstecher
Radempfehlung: alle Arten
Streckenverlauf: Tourneurad, Trekkingrad
Kurzbeschreibung: Mittelschwere Freizeittour für die ganze Familie mit kurzen Steigungen. In fast 700 m Höhe über NN und in eindrucksvoller Frankennwaldlandschaft geht die Radtour rund um den Pressecker Knock. Sie fahren durch viele Baum- und Farnfelder mit typischer Schieferverkleidung, reichem Fachwerk und sprichwörtlicher Gastfreundschaft. Mit einem Abstecher nach Kötenhof können Sie die Tour erweitern.
Sehenswert: Pfarrkirche mit spätmittelalterlichen Fresken in Presseck, Pressecker Knock (890 m über NN), Wildensteiner Schössen in Heinersreuth.

KC 6 Erlebniss Pressecker Knock *
Start & Ziel: Knockstr. 2, 96356 Presseck
Länge/Anspruch: ca. 14 km - mittel + Abstecher
Radempfehlung: alle Arten
Streckenverlauf: Tourneurad, Trekkingrad
Kurzbeschreibung: Mittelschwere Freizeittour für die ganze Familie mit kurzen Steigungen. In fast 700 m Höhe über NN und in eindrucksvoller Frankennwaldlandschaft geht die Radtour rund um den Pressecker Knock. Sie fahren durch viele Baum- und Farnfelder mit typischer Schieferverkleidung, reichem Fachwerk und sprichwörtlicher Gastfreundschaft. Mit einem Abstecher nach Kötenhof können Sie die Tour erweitern.
Sehenswert: Pfarrkirche mit spätmittelalterlichen Fresken in Presseck, Pressecker Knock (890 m über NN), Wildensteiner Schössen in Heinersreuth.

KC 7 Burgen und Schlösser *
Start & Ziel: Bahnhof Kronach, Bahnhofplatz 6, 96317 Kronach
Länge/Anspruch: ca. 33 km - mittel
Radempfehlung: alle Arten
Streckenverlauf: Kronach, Knellendorf, Gundelsdorf, Haisgrün, Bächlein, Neundorf, Mitswitz, Leutendorf, Schmölz, Tüschnitz, Kips, Kriesschneidmühle, Au, Neues, Kronach
Kurzbeschreibung: Durch das Halbtal Richtung Norden führt die Tour nach Mitswitz zum Wasserschloss, weiter im steten Wechsel des Geländeprofiles nach Kips mit der Kirche und dem Schloss. Danach geht es durchweg eben an der Kriesschneidmühle über Neues zurück nach Kronach.
Sehenswert: Lucas-Cranach-Stadt Kronach mit mittelalterlichem Stadtbild und Festung Rosenberg mit Fränkischer Galerie, Wasserschloss Mitswitz, Schloss Schmölz, Ruinenendenkmal Niederungsburg Tüschnitz, Altes und Neues Schloss Kips.

KC 8 Kleiner und mittlerer Textil-Tour *
Start & Ziel: Oberfränkisches Textilmuseum, Münchberger Str. 17, 95233 Helmbrechts
Länge/Anspruch: 15,5 km und 23 km, gesamt 38,5 km - mittel
Radempfehlung: Tourenrad, Trekkingrad
Kurzbeschreibung: Radwandertour für Freizeitradler und Familien. Viele mittlere Steigungen auf längeren Streckenabschnitten.
Sehenswert: Helmbrechts: Oberfr. Textilmuseum, Ökostation Ottengrüner Heide, Naturfreizeithaus Helmbrechts, OutdoorParc Frankenthal; Marlesreuth: Weberhaus; Hausen; Weberstr.; Schauerstein; Heimathof; Oberfr. Feuerwehrmuseum; Neudorf; Weberhaus-Museum; Almbraun; eines der „Sieben Alte Freie Dörfer“.

KC 9 Durch das Kronachtal *
Start & Ziel: Bahnhof Kronach, Bahnhofplatz 6, 96317 Kronach
Länge/Anspruch: ca. 28 km - sehr leicht
Radempfehlung: alle Arten
Streckenverlauf: Kronach, Dörfles, Friesen, Steinberg, Wilhelmsthal, im Gräpeltal bis zur unteren Grümpelalmhöhe (Wendepunkt)
Kurzbeschreibung: Immer nach Norden entlang der Kronach zum Fißlerdörfchen Friesen, zum imposanten Bergdorf Wilhelmsthal und ins idyllische Grümpelthal bis Unterrümpelalmhöhe. Hier ist der Wendepunkt der Tour.
Sehenswert: Mittelhäufiges Stadtbild der Lucas-Cranach-Stadt Kronach, Festung Rosenberg mit Fränkischer Galerie, Kirche in Friesen, Alte Schloskirche in Steinberg, Bergdorf Wilhelmsthal.

KC 10 Von Steinwiesen zur Hubertushöhe *
Start & Ziel: Tourismushaus Oberes Rodachtal, Kronacher Straße 75, 96349 Steinwiesen
Länge/Anspruch: ca. 24 km - mittel
Radempfehlung: Tourenrad, Mountainbike
Streckenverlauf: Steinwiesen, Lebschmühle, Hubertushöhe, Vorstaubacken der Kuddeltalsperre, Hauptdamms Kuddeltalsperre, Steinwiesen
Kurzbeschreibung: Tour in das Leitschitztal bis zur Leitschmühle, von hier längerer, steiler Anstieg auf Waldwegen bis zur Hubertushöhe. Danach rasant bergab zum Vorstau der Kuddeltalsperre und zum Hauptdamms der Trinkwasserspeichers. Auf ebenen Radwegen zurück nach Steinwiesen.
Sehenswert: Kuddeltalsperre, Teichmühle Steinwiesen, Rodachtalbahn zwischen Nordthalben und Steinwiesen.

KC 11 Zu den Flößern *
Start & Ziel: Fößermuseum Unterrodach, Kirchplatz 8, 96364 Marktdrobach
Länge/Anspruch: ca. 28 km - sehr leicht
Radempfehlung: alle Arten
Streckenverlauf: Unterrodach, Zeyern, Erftabrück, Wallenfels, Schnapperhammer (= Wendepunkt)
Kurzbeschreibung: Tour auf Radwegen im Rodachtal und weiter in das Tal der „Wilden Rodach“. Durch Wallenfels, vorbei am Fißlerhaus und der Fißleralmgeleite und entlang der Wilden Rodach, auf der an Samstagen von Mai / Juni bis September Floßfahrten durchgeführt werden. Zwischenzeitlich und Wendepunkt der Tour ist die Fißleralmgeleite in Schnapperhammer, von wo aus auch die Floßfahrten starten.
Sehenswert: Fößermuseum Unterrodach, Floßfahrten auf der Wilden Rodach, Fißleralmgeleite und Wehre.

KC 12 Rundtour im Süden Kronachs *
Start & Ziel: Bahnhof Kronach, Bahnhofplatz 6, 96317 Kronach
Länge/Anspruch: ca. 19 km - sehr leicht
Radempfehlung: alle Arten
Streckenverlauf: Rundkurs um die Kuddeltalsperre
Kurzbeschreibung: Die Rundtour führt auf nahezu ebener Strecke um den größten Trinkwasserspeicher Bayerns. Sie verläuft auf einem durchgehend asphaltierten und autofreien Weg um die fortdartige in die bewaldeten Hügel eingebettete Wasserrandanlage.
Sehenswert: Aussicht über die Kuddeltalsperre, Tipp: Radverleih im Tourismushaus in Steinwiesen, 6 km entfernt.

KC 13 Große Frankenaltrunde *
Start & Ziel: Bahnhof Kronach, Bahnhofplatz 6, 96317 Kronach
Länge/Anspruch: ca. 53 km - mittel
Radempfehlung: alle Arten
Streckenverlauf: Kronach, Ruppen, Höfes, Marktdrobach, Zeyern, Erftabrück, Steinwiesen, Birbaum, Straßenkreuzung Hubertushöhe/Tüschn, Effelter, Lahm, Unterrümpelalmhöhe, Wilhelmsthal, Steinberg, Friesen, Dörfles, Kronach
Kurzbeschreibung: Durch das Rodachtal zum Fißlerdörfchen Marktdrobach immer entlang der Rodach nach Steinwiesen. Dort durch das Leitschitztal, stieg bergauf nach Birbaum und Hubertushöhe auf einer verkehrssicheren Straße nach Tüschn und auf dem Höhenzug zum Bio-Energiehof Effelter. Dann steil bergab ins Grümpelthal nach Wilhelmsthal und eben zurück nach Kronach.
Sehenswert: Mittelhäufiges Stadtbild der Lucas-Cranach-Stadt Kronach, Festung Rosenberg mit Fränkischer Galerie, Fißlerhaus-Museum Unterrodach, Aussichtsturm Birbaum, Kirche in Friesen, Alte Schloskirche in Steinberg, Bergdorf Wilhelmsthal.

KC 14 Auf Wallfahrtswegen zur Basilika *
Start & Ziel: Kilmbacher Str. 2, 95352 Marktleugast
Länge/Anspruch: ca. 27 km - mittel
Radempfehlung: Mountainbike, Tourenrad
Kurzbeschreibung: Mountainbike, Tourenrad
Kurzbeschreibung: Mountainbike, Tourenrad
Kurzbeschreibung: Mountainbike, Tourenrad
Kurzbeschreibung: Mountainbike, Tourenrad
Kurzbeschreibung: Mountainbike, Tourenrad

KC 15 Von der Ködnitzer Weinleite zum Spitzelchner Turm *
Start & Ziel: Tierheim, Heinersreuth 30, 95361 Ködnitz
Länge/Anspruch: ca. 18 km - mittel
Radempfehlung: Trekking, Mountainbike
Kurzbeschreibung: Vom Kilmbacher Tierheim aus gelangt der Radler auf Gemeinde- und kurzen Kreisstraßenabschnitten zum Aussichtsturm „Spitzelchner Turm“. Weiter geht es zur Trebrager Naturbühne durch Weiblmairtal sowie durch die naturgeschützte Weinleite bei Ködnitz. Vorbei am Dorfschulmuseum Ködnitz kann schließlich die Fülle im Kneipp-Pfad bei Fölschitz/Ebersbach abschließen. Fantastische Aussichten entlang den Radwanderer für die anknüpfenden Aufstiege.
Sehenswert: Ködnitz: Dorfschulmuseum, Kneipp-Pfad, naturgeschützte Weinleite, Spitzelchner Aussichtsturm; Trebrag: Naturbühne am Weiherberg, Dorfkirche und Pfarrhaus, Badeseen, Lindauer Moor, Feulner Berg.

KC 16 Steinge Tour - Schleife 1 *
Start & Ziel: Bahnhof Bad Steben, Bahnhofstr. 10, 95138 Bad Steben
Länge/Anspruch: ca. 30 km - schwer
Radempfehlung: Trekkingrad, Mountainbike
Kurzbeschreibung: Anspruchsvolle Radtour für den sportlichen Tourenradler mit Anforderungen an die Kondition.
Sehenswert: Höhle: Minerallbrunnen, Steinbrüche an dem Gießen; Informationspunkt Naturopark Frankenthal; Langenau: Max-Marien-Quelle; Silberstein: Grafwerk/Lotharhä; Bad Steben: Alexander-von-Humboldt-Haus, Altes Bergamt; Schiffermuseum Stiftung Schreiner, Kurpark, Thema, Spielbank.

KC 17 Taubenku - Bergerücken = Frankenthal *
Start & Ziel: Schimmelbad (Parkplatz), Badstr. 6, 95346 Stadtsteinach
Länge/Anspruch: ca. 35 km - mittel
Radempfehlung: Tourenrad, Mountainbike
Kurzbeschreibung: Abwechslungsreiche Berg-Tal-Route für den sportlichen und naturverbundenen Radwanderer durch das Steinachtal, zu den historischen Stätten des Bergbaus und entlang der sog. „Fränkischen Linie“
Sehenswert: Stadtsteinach: Heimatmuseum, solarbeheiztes Freibad, Schneidmühle am Hochofen, Burgurne Norddeck, Steinachknäuel, Kupperberg; Bescherbergwerk mit Bergbaumuseum, gotische Pfarr- u. Barockkirche (Spital); Wirsberg: beheiztes Sommerbad mit Riesenwasserrutsche (117 m), Markgrafen- u. Radfahrkirche St. Johannes, 1. Kaiserdenkmal Bayerns; Marktschorgast: Pfarrkirche St. Jakob, Naturbad Goldberger; Himmelkron: Sülzbrunnmuseum, Belle-Maitte-Allee, spätgotischer Kreuzgang und historische Klosterkirche, mittelalterlicher Kräutergarten; Neuenmarkt: Deutsches Dampflok-Museum, Museumsbahn.

KC 18 Auf Wallfahrtswegen zur Basilika *
Start & Ziel: Kilmbacher Str. 2, 95352 Marktleugast
Länge/Anspruch: ca. 27 km - mittel
Radempfehlung: Mountainbike, Tourenrad
Kurzbeschreibung: Mountainbike, Tourenrad
Kurzbeschreibung: Mountainbike, Tourenrad
Kurzbeschreibung: Mountainbike, Tourenrad
Kurzbeschreibung: Mountainbike, Tourenrad

HO 2 Selbstitz-Radweg *
Start & Ziel: Badeweiher Wüstenseelitz, Lohstr. 29, 95233 Helmbrechts
Länge/Anspruch: ca. 28 km - leicht
Radempfehlung: Tourenrad, Trekkingrad
Kurzbeschreibung: Radwanderort für Freizeitradler und Familien. Die meist ebene Strecke im Selbstitz hat nur wenige mittlere Steigungen. Die Tour führt entlang der Selbstitz bis zur Mündung in die Saale bei Blankenstein und zum Zielpunkt.
Sehenswert: Helmbrechts: Oberfränkisches Textilmuseum, Ökostation Ottengrüner Heide, Naturfreibad, Badeweiher Wüstenseelitz, OutdoorParc Frankenthal; Schauerstein: Heimathof und Oberfränkisches Feuerwehrmuseum; Naila: Heimatmuseum, Wildromantisches Höllental; Bleichschmidthammer: Besucherbergwerk Friedrich-Wilhelm-Stollen, Naturpark-Informationszentrum Höllental, Blankenstein/Untereichenstein: Beginn des Frankennwaldes, des Fränkischen Gebirgszuges, des Rennsteiges und des Kammwegs, Rennsteig-Denkmal, malerisches Saaleetal; Bad Steben: Grafikmuseum Stiftung Schreiner, Kurpark, Thema, Spielbank.

HO 3 Saale-Selbitz-Tour *
Start & Ziel: Sportanlage, Joditzer Weg 90, 95300 Hof
Länge/Anspruch: ca. 32,5 km bis Bahnhof Bad Steben; ca. 41 km bis Bahnhof Naila; ca. 60 km bis Hof zurück - mittel
Radempfehlung: Trekkingrad, Mountainbike
Kurzbeschreibung: Strecke für Tourenradler, mittlere Anforderungen für den Freizeitradler. Einige längere mittlere sowie eine starke Steigung im Steckerverlauf. Verlauf auf dem Saaleradweg, auf der Oberfrankenroute. Durch Bayerns steinreiche Ecke - über die Frankenaltrunde-Panoramastraße entlang der ehemaligen innerdeutschen Grenze.
Sehenswert: Hof: Museum Bayerisches Vogtland, Sternwarte, Zoo, Botanischer und Geologischer Garten, Bürgerpark Theresienstein, Joditz, Jean-Paul-Museum, Jean-Paul-Felsen, Auensee, Saaleschleifenblick; Eisenbühl: Eisen-Skulpturenpark; malerisches Saaleetal; Blankenstein/Untereichenstein: Wanderdrehkreuz, Beginn des Frankennwaldes, des Fränkischen Gebirgszuges, des Rennsteiges und des Kammwegs, Rennsteig-Denkmal; Lichtenberg: Altstadt-Markplatz-Ensemble, Burgurne, Aussichtsturm, Erholungsgebiet Frankennwaldsee; Bad Steben: Grafikmuseum Stiftung Schreiner, Kurpark, Thema, Spielbank.

HO 5 Große Textil-Tour *
Start & Ziel: Oberfränkisches Textilmuseum, Münchberger Str. 17, 95233 Helmbrechts
Länge/Anspruch: ca. 42 km - mittel
Radempfehlung: Tourenrad oder Trekkingrad
Kurzbeschreibung: Radwanderort mit mittleren Anforderungen für Freizeitradler und Familien. Leichte bis mittlere Steigungen im Streckenverlauf.
Sehenswert: Helmbrechts: Oberfränkisches Textilmuseum, Badeweiher Wüstenseelitz, Ökostation Ottengrüner Heide; Förstereuth: Flachhaus; Koinlositz: Oberfränkisches Bauernhof-Museum mit Flachserechhaus; Münchberg: Naturerlebnisgebiet Wartber Höhe u. mit Freizeitas: Almbraun; eines der „Sieben Alte Freie Dörfer“ (im 11. Jhd. ausgestattet mit besonderen Vortrachten, zum Schutz der Handelsstraßen ins Sorbenland verpflichtet).

HO 6b Steinge Tour - Schleife 2 *
Start & Ziel: Bahnhof Bad Steben, Bahnhofstr. 10, 95138 Bad Steben
Länge/Anspruch: ca. 25 km - mittel
Radempfehlung: Tourenrad
Kurzbeschreibung: Für den Tourenradler, mit mittleren Anforderungen an den Freizeitradler. Lange Abschnitte bis mittlere Steigungen, aber auch mit langen Abfahrten zum Gießen.
Sehenswert: Höhle: Minerallbrunnen, Reilstein; Schloss: Blankenstein/Untereichenstein; Drehkreuz des Wandern; Beginn des Frankennwaldes, des Fränkischen Gebirgszuges, des Rennsteiges und des Kammwegs, Rennsteig-Denkmal; Bleichschmidthammer: Besucherbergwerk Friedrich-Wilhelm-Stollen, Naturpark-Informationszentrum Höllental, wildromantisches Höllental; Bad Steben: Grafikmuseum Stiftung Schreiner, Kurpark, Thema, Spielbank.

KC 3 Schieferdecker Tour *
Start & Ziel: Marktplatz 6 (Kirche), 96337 Ludwigsstadt
Länge/Anspruch: ca. 17 km - mittel
Radempfehlung: Tourenrad, Mountainbike
Streckenverlauf: Ludwigsstadt Ortsmitte, Richtung Skiff, auf dem Rennsteig nach Steinbach a. Wald, weiter Richtung Thüringen, Ottendorf, Ludwigsstadt
Kurzbeschreibung: Nach Verlassen der Ortsmitte wartet bereits die erste Herausforderung, denn nur gute Radfahrer werden ohne eine Schiebesperre bis zum historischen Rennsteig gelangen. Anschließend geht es nach Steinbach a. Wald und Richtung Thüringen bis kurz vor die Landesgrenze. Ab hier kann man dann entspannt bergab zurück nach Ludwigsstadt fahren.
Sehenswert: Ludwigsstadt: Schieferelfelmuseum, Trogenbachviadukt, profilierte Marienkapelle; Steinbach a. Wald: Freizeit- u. Tourismuszentrum, Rennsteigpark (Abstecher Burg Laurenstein o. Thüringer Warte möglich).

KC 8 Vom Rennsteig nach Kronach *
Start & Ziel: Bahnhof Steinbach a. Wald, Otto-Wiegand-Straße 7, 96361 Steinbach a. Wald
Länge/Anspruch: ca. 41 km - leicht
Radempfehlung: alle Arten
Streckenverlauf: Steinbach a. Wald, auf dem Rennsteig bis Wanderlehle Schindwiese, Kistettau, Alexanderhöhe, Seltengrund, Scheuberg, Heinersdorf, Hecksenerhof, Kronach. Rückfahrt per Bahn von Kronach nach Steinbach a. Wald möglich.
Kurzbeschreibung: Zunächst dem Rennsteig folgend, stetig bergab nach Kleintettau und Alexanderhöhe, weiter durch Tettautal bis nach Heinersdorf mit Resten der ehemaligen innerdeutschen Grenze bis nach Neukeruth ins Halbtal und weiter nach Kronach.
Sehenswert: Freizeit- u. Tourismuszentrum, Abteiler Obschnitzsee mögl., Europ. Flakonmuseum inkl. Glascafé u. Hofladen sowie Tropenhaus Klein Eden in Kleintettau; Schottische Hochlandrinderzucht, Gedenkstätte Heinersdorf-Weltsch, mittelalterliches Stadtbild der Lucas-Cranach-Stadt Kronach, Festung Rosenberg mit Fränk. Galerie.

FRANKENWALD DRAUSSEN. BEI UNS.

FRANKENWALD
Service Center
 Adolf-Kolping-Straße 1
 96317 Kronach
 Tel.: 09261 601517
 Fax: 09261 601516
 mail@frankenwald-tourismus.de
 www.frankenwald-tourismus.de

KC 13 Große Frankenaltrunde *
Start & Ziel: Bahnhof Kronach, Bahnhofplatz 6, 96317 Kronach
Länge/Anspruch: ca. 53 km - mittel
Radempfehlung: alle Arten
Streckenverlauf: Kronach, Ruppen, Höfes, Marktdrobach, Zeyern, Erftabrück, Steinwiesen, Birbaum, Straßenkreuzung Hubertushöhe/Tüschn, Effelter, Lahm, Unterrümpelalmhöhe, Wilhelmsthal, Steinberg, Friesen, Dörfles, Kronach
Kurzbeschreibung: Durch das Rodachtal zum Fißlerdörfchen Marktdrobach immer entlang der Rodach nach Steinwiesen. Dort durch das Leitschitztal, stieg bergauf nach Birbaum und Hubertushöhe auf einer verkehrssicheren Straße nach Tüschn und auf dem Höhenzug zum Bio-Energiehof Effelter. Dann steil bergab ins Grümpelthal nach Wilhelmsthal und eben zurück nach Kronach.
Sehenswert: Mittelhäufiges Stadtbild der Lucas-Cranach-Stadt Kronach, Festung Rosenberg mit Fränkischer Galerie, Fißlerhaus-Museum Unterrodach, Aussichtsturm Birbaum, Kirche in Friesen, Alte Schloskirche in Steinberg, Bergdorf Wilhelmsthal.

KC 3 Taubenku - Bergerücken = Frankenthal *
Start & Ziel: Schimmelbad (Parkplatz), Badstr. 6, 95346 Stadtsteinach
Länge/Anspruch: ca. 35 km - mittel
Radempfehlung: Tourenrad, Mountainbike
Kurzbeschreibung: Abwechslungsreiche Berg-Tal-Route für den sportlichen und naturverbundenen Radwanderer durch das Steinachtal, zu den historischen Stätten des Bergbaus und entlang der sog. „Fränkischen Linie“
Sehenswert: Stadtsteinach: Heimatmuseum, solarbeheiztes Freibad, Schneidmühle am Hochofen, Burgurne Norddeck, Steinachknäuel, Kupperberg; Bescherbergwerk mit Bergbaumuseum, gotische Pfarr- u. Barockkirche (Spital); Wirsberg: beheiztes Sommerbad mit Riesenwasserrutsche (117 m), Markgrafen- u. Radfahrkirche St. Johannes, 1. Kaiserdenkmal Bayerns; Marktschorgast: Pfarrkirche St. Jakob, Naturbad Goldberger; Himmelkron: Sülzbrunnmuseum, Belle-Maitte-Allee, spätgotischer Kreuzgang und historische Klosterkirche, mittelalterlicher Kräutergarten; Neuenmarkt: Deutsches Dampflok-Museum, Museumsbahn.

KC 4 Auf Wallfahrtswegen zur Basilika *
Start & Ziel: Kilmbacher Str. 2, 95352 Marktleugast
Länge/Anspruch: ca. 27 km - mittel
Radempfehlung: Mountainbike, Tourenrad
Kurzbeschreibung: Mountainbike, Tourenrad
Kurzbeschreibung: Mountainbike, Tourenrad
Kurzbeschreibung: Mountainbike, Tourenrad
Kurzbeschreibung: Mountainbike, Tourenrad

KC 15 Von der Ködnitzer Weinleite zum Spitzelchner Turm *
Start & Ziel: Tierheim, Heinersreuth 30, 95361 Ködnitz
Länge/Anspruch: ca. 18 km - mittel
Radempfehlung: Trekking, Mountainbike
Kurzbeschreibung: Vom Kilmbacher Tierheim aus gelangt der Radler auf Gemeinde- und kurzen Kreisstraßenabschnitten zum Aussichtsturm „Spitzelchner Turm“. Weiter geht es zur Trebrager Naturbühne durch Weiblmairtal sowie durch die naturgeschützte Weinleite bei Ködnitz. Vorbei am Dorfschulmuseum Ködnitz kann schließlich die Fülle im Kneipp-Pfad bei Fölschitz/Ebersbach abschließen. Fantastische Aussichten entlang den Radwanderer für die anknüpfenden Aufstiege.
Sehenswert: Ködnitz: Dorfschulmuseum, Kneipp-Pfad, naturgeschützte Weinleite, Spitzelchner Aussichtsturm; Trebrag: Naturbühne am Weiherberg, Dorfkirche und Pfarrhaus, Badeseen, Lindauer Moor, Feulner Berg.

MTB 1 Mountainbike 1 Rennteig NORD
Start & Ziel: Schützenhaus, Ludwigstädter Str. 39, 96361 Steinbach a. Wald

Länge der Tour: ca. 40 km
Streckenbeschaffenheit: 70% Forstweg, 20% Singletrail, 10% Asphalt
Anspruch: Kondition schwer, Fahrtechnik mittel
Kurzbeschreibung: Konditionell fordernde Tour mit ständigem Wechsel von Anstiegen und Abfahrten, immer wieder durch Singletrail-Passagen unterbrochen. Teilweise entlang des ehemaligen Grenztreffens.
Sehenswert: Freizeit- u. Tourismuszentrum Steinbach a.Wald, Burg Lauenstein, Coniferie Lauenstein, Frankwald-Coniferie Bauer, ehemalige deutsch-deutsche Grenze, Grünes Band, Aussichtsturm Thüringer Warte, Rennteig, Ölschritze.




MTB 4 Mountainbike 4 Rodachtal NORD
Start & Ziel: Wanderparkplatz Leutnitztal am westlichen Ortsseingang von Wallenfels (gegenüber Bahnhofstraße 16, 96346 Wallenfels)
Länge der Tour: ca. 45 km
Streckenbeschaffenheit: 75% Forstweg, 20% Trail, 5% Asphalt
Anspruch: Kondition schwer, Fahrtechnik mittel
Kurzbeschreibung: Tour mit den meisten Höhenmetern, zahlreichen Aussichtspunkten, vielen guten Singletrails und Trails. Gespickt mit knackigen Anstiegen und rasanten Abfahrten.
Sehenswert: Flößlande und Flößershaus in Wallenfels, Max-Marien-Brunnen, Schlossbergkapelle.



MTB 7 Mountainbike 7 Döbraberg
Start & Ziel: Infostand Schützenstr. 30, 95131 Schwarzenbach a. Wald

Länge der Tour: ca. 48 km
Streckenbeschaffenheit: 70% Forstweg, 20% Trail, 10% Asphalt
Anspruch: Kondition schwer, Fahrtechnik mittel
Kurzbeschreibung: Fahrtechnisch anspruchsvoll, steile Anstiege und schnelle Abfahrten wechseln sich ab mit flacheren Passagen. Die Route führt über Singletrails, Forst- und Waldwege, anfangs auch gleich in die Bike Fun Trails in den Eisenbachgrund.
Sehenswert: Döbraberg (mit fast 800 m die höchste Erhebung im Frankwald) mit Prinz-Luitpold-Turm, Skulpturenweg, Flößteich Bischofsmühle, Romanselsen bei Bernstein a. Wald, Schloss Heinersdorf.




Mobil im Frankwald: Mit dem VGN und ÖPNV in die Natur
 Der Frankwald ist ein Paradies für alle Draußenfans – und dank des öffentlichen Nahverkehrs (ÖPNV) leicht zu erreichen. Durch die Mitgliedschaft im Verkehrsverbund Großraum Nürnberg (VGN) können Besucher bequem und umweltfreundlich anreisen und sind vor Ort flexibel. Ob für Tagesausflüge oder längere Urlaube: Die Busse und Bahnen bieten zahlreiche Verbindungen zu den schönsten Ausgangspunkten für Outdoor-Abenteuer.

Freizeitspaß mit ÖPNV und Radanhänger
 Besonders im Sommer lohnt sich der ÖPNV im Frankwald: Viele Buslinien sind in dieser Zeit am Wochenende mit speziellen Radanhängern ausgestattet. So lässt sich der eigene Drahtesel unkompliziert mitnehmen. Beliebte Touren starten zum Beispiel in Kronach oder Kulmbach, wo die Anreise mit dem Zug möglich ist. Von dort aus bringen die Freizeitleinien des VGN, liebevoll „Radibus“ genannt, Gäste samt Fahrrädern in die Höhenlagen des Frankwalds (im Frankwald) mit Prinz-Luitpold-Turm, Skulpturenweg, Flößteich Bischofsmühle.

Wandern leicht gemacht
 Auch für Wanderfreunde bietet der VGN zahlreiche Vorteile. Viele Wanderwege, darunter die Frankwaldsteigtaile und verschiedene Themenrouten, sind optimal an das Busnetz angebunden. Einsteigen, loswandern und am Ende der Tour einfach bequem mit dem Bus zurück – das macht Wandern im Frankwald nicht nur flexibel, sondern auch nachhaltig.

Mit dem ÖPNV im Frankwald wird jede Freizeitaktivität zu einem entspannten Erlebnis. Ganz gleich, ob Sie auf zwei Rädern die Landschaft erkunden oder auf Schusters Rappen neue Wege entdecken möchten: Der VGN bringt Sie zuverlässig ans Ziel.

Fahrtage: Samstag, Sonn- und Feiertage von 1. Mai bis 1. November
Tarife: es gelten die Tarife des VGN. Nähere Infos unter www.vgn.de.
Reservierungen: Unter der FRANKENWALD-Servicenummer 09261-601516

RADFERNWEGE IM FRANKENWALD



	Main-Radweg
	Saaleradweg (im Bayernnetz für Radler)
	Rennsteig-Radweg
	Euregio-Egrensis-Radfernweg
	Rennsteig-Main-Lions-Radweg (im Bayernnetz für Radler)
	Selbitzta-Radweg
	EuroVelo 13: Iron Curtain Trail
Radrouthenetz Oberfranken:	
	Radweg „Burgenstraße“
	Obermain-Frankenwald-Tour
	Main-Coburg-Tour
	Durch Bayerns steinerne Ecke
	Technikgeschichte und verwunschene Täler
	Radroute Oberfranken

BIKE SPASS ERLEBEN – MOUNTAINBIKE PARKS & TRAILS

1 Bierstadt Trails
 95326 Kulmbach
 Auf den nahegelegenen Single-Trail-Parcs der Bierstadt Trails kommen Anfänger und Fortgeschrittene auf ihre Kosten. Die Trails mit unterschiedlichen Schwierigkeitsgraden und in unmittelbarer Nähe zu Altstadt und Gastronomie können zu einer Rundtour verbunden oder je nach Vorliebe erkundet werden.




6 Mountainbike-Park Stammbach
 Graben 3, 95236 Stammbach
 Er ist nicht vergleichbar mit den sonst üblichen Downhill-Anlagen, stattdessen entstand auf dem flachen Grundstück in Stammbach eine Strecke, die für Cross-Country-Spezialisten Fatbike bietet. Als Fahrer kann man sich entscheiden, mehrmals im Rundkurs zu fahren oder zwischendurch Ausflüge in die Umgebung zu unternehmen. Vor allem aber werden es die Mountainbiker als professionelles Trainingsgelände zu schätzen wissen. Der Park ist immer geöffnet.

DER MAIN-RADWEG




Von den Quellen bis zur Mündung in den Rhein verläuft der Main-Radweg auf rund 600 Kilometern entlang des Mains. Er führt durch herrliche Landschaften in Franken und Hessen und lädt ein, die zahlreichen Naturschönheiten und auch die vielfältige Städtelandschaft zu entdecken.


Urgie Winshäuser, gemütliche Biergärten, traditionelle Weinstuben und hervorragende Restaurants bieten kulinarischen Genuss vor. Alle Wege führen nach Kulmbach: Radler können ihre Tour zum einen an der Quelle des Weißen Mains im Bischofsgrüner Forst im Fichtelgebirge beginnen, oder dem Lauf des Roten Mains, der in der Nähe von Craußen in der Fränkischen Schweiz entspringt, folgen. Im Kulmbacher Ortsteil Melkendorf dann vereinigen sich am Mainzusammenfluss der Rote und der Weiße Main zur „fränkischen Lebensader“ – dem Main.

Kulmbach ist bekannter Deutschlands heimliche Hauptstadt des Bieres und lockt alljährlich im Sommer viele Biergenießer aus nah und fern. Alles zur Geschichte des Bierbrauens finden Interessierte im Bayerischen Brauereiemuseum im Kulmbacher Märchendorf, wo sich auch das Brauereiemuseum und das Deutsche Gewürzmuseum befinden.

Die historische Altstadt und die hoch über der Stadt thronende Plassenburg mit den vier Museen sind immer einen Besuch wert! www.mainradweg.com



2 Bike Fun Trails am Döbraberg
 Infostand Schützenstr. 30, 95131 Schwarzenbach a. Wald
 Spaß pur für Mountainbiker aller Könnertufen im natürlichen Gelände des Eisenbachtal. Die Strecken bestehen hauptsächlich aus Singletrails mit Wurzelpassagen, Spitzkehren, Steinen, North Shore Trails, Steilstücken und Sprüngen inmitten schöner Natur. Neben den ca. 1.000 m Singletrails gibt es auch einen 90 m langen Übungsparcours für Kinder mit verschiedenen Holzkonstruktionen.



4 Mountainbike-Park Hof
 Gumpertsreuther Weg (Schlöß – zur MTB Strecke), 95028 Hof
 700 Meter Fahrspaß mit zwei Sprüngen und Serpentinien warten am Hofe Theresienstadel auf Mountainbike-Fans. Alle, die die Strecke einmal erkunden möchten, sollen bitte beachten, dass dies nur mit einem trailtauglichem Rad möglich ist.

7 Mountainbike Technikparcours Wüstenseibitz – im Outdoor Parc Frankenwald
 Zum Kriegswald 20, 95233 Helmrechts
 Die „Wege der 1.000 Wurzeln“ sind bei Mountainbikern schon lange kein Insiderthema mehr. Besonders im Gebiet rund um den Kriegswald finden Mountainbiker auch Waldwege für jede Anforderung. Auf dem Mountainbike-Technikparcours am Sportgelände des FC Wüstenseibitz können Mountainbiker ihre Technik verbessern. Dort stehen Anfänger und Fortgeschrittenen Elemente wie Kamelbuckel, Hügelst- und -abfahrten (mit Stufen), Steilkurven und ein Rockgarten für ein optimales Training zur Verfügung. Die Nutzung des Parcours ist kostenfrei. Bei Veranstaltungen sind Zuschauer natürlich immer herzlich willkommen.

ÖFFENTLICHE LADE-, VERLEIH- UND SERVICESTATIONEN

3 Flow Trail Schwarzenbach a.Wald
 Infostand Schützenstr. 30, 95131 Schwarzenbach a. Wald
 Der Flow Trail ist eine geschmeidige, flu. flüssig zu fahrende Bike Route mit Herausforderung. Die Strecke verläuft überwiegend auf Waldwegen mit einer Länge von 1,7 km und einer Höhendifferenz von 110 m. Kurvenanbahnenderhöhungen und Wellen sorgen für ein Achterbahngelühl. Dazu kommen spielerische Elemente auf natürlichen Gegebenheiten wie Spitz-

5 Pumptrack Tettau
 Hauptstraße 30, 96355 Tettau
 Spaß pur für Mountainbiker aller Könnertufen im natürlichen Gelände des Eisenbachtal. Die Strecken bestehen hauptsächlich aus Singletrails mit Wurzelpassagen, Spitzkehren, Steinen, North Shore Trails, Steilstücken und Sprüngen inmitten schöner Natur. Neben den ca. 1.000 m Singletrails gibt es auch einen 90 m langen Übungsparcours für Kinder mit verschiedenen Holzkonstruktionen.

Mehr Infos zu den Mountainbike Parks & Trails finden Sie unter:





FAHRRADFREUNDLICHE UNTERKÜNFTEN

Issigau
 Schloss Issigau,
Campingplatz - Gaststätte - Zimmer - Ferienwohnungen
 F *** / F ***
 Altes Schloss 3, 95188 Issigau
 Tel. 09293 7173 • Fax 09293 933385
 info@schloss-issigau.de
 www.schloss-issigau.de



Schwarzenbach a.Wald
Hotel & Chalets by Revex Booking
 Windmühle 1
 95131 Schwarzenbach a.Wald
 Tel. 09289 9701500
 info@revex-booking.de
 www.revex-booking.de




Wirsberg
Jugendherberge Wirsberg
 Sessenreuther Straße 31
 95339 Wirsberg
 Tel. 09227 6432 • Fax 09227 902767
 info@jh-wirsberg.de
 www.jh-wirsberg.de



Joditz
Gasthof Krauß
 Schlegelweg 1
 95189 Joditz
 Tel. 09295 91591-0 • Fax 09295 91591-25
 info@gasthof-krassus.de
 www.gasthof-krassus.de



Selbitz
Spezialitäten-Gasthof Goldene Krone
 Bahnhofstraße 18
 95152 Selbitz
 Tel. 09280 235 • Fax 09280 5650
 info@krone-selbitz.de
 www.krone-selbitz.de



MARKGRAFENKIRCHEN – RADTOUREN
 Entdecke die Markgrafenkirchen im Frankwald – „Markgrafenkirchen und sehr viel mehr“
 Erlebe bei einer Radtour die faszinierende Geschichte der Markgrafenkirchen und genieße die unberührte Natur des Frankwaldes!
 Besuche historische Kirchen, idyllische Dörfer und entdecke Burgen, Museen und mehr. Die Radtouren bieten abwechslungsreiche Strecken – perfekt für Radfahrer aller Fitnesslevels. **Stärke dein Rad-Abenteuer und lass dich von Geschichte und Natur gleichermaßen begeistern!**
Radwanderführer – Markgrafenkirchen und sehr viel mehr
 kostenlos zu beziehen beim Markgrafenkirchen e. V. Dietrich-Bohnehorst-Str. 2, 95448 Bayreuth
 Tel.: 0921 7547421
 Mail: markgrafenkirchen@elkb.de



Bad Steben
Tourist-Information Bad Steben
 Badstraße 31 (in der Wandelhalle)
 95138 Bad Steben
 Tel. 09288 7470
 info@bad-steben.de
 www.bad-steben.de
 E-Bike-Verleih, Akkuladestation

Hof
Fahrradwerkstatt Hof
 Epenreuther Str. 145
 95032 Hof
 Tel. 09281 5403999
 Servicestation

Bike Station
 Ernst-Reuter-Str. 64a
 95030 Hof
 Tel. 09281 141444
 Servicestation

Kronach
Bike Center Dressel GmbH
 Fröschbrunn 8
 96317 Kronach
 Tel. 09261 3406
 Tel. 09281 8216740
 Servicestation, Akkuladestation

Leinleus
E-Bike Ladestation und Fahrradgarage
 an der Stadthalle, Suite 2
 95326 Kulmbach
 Akkuladestation, Fahrrad-Reparaturstation
 Servicestation

Naila
Touristisches Zentrum Naila
 Buchung über GleisEINS
 Bahnhofstraße 1, 95119 Naila
 Tel. 09282 9322524
 E-Bike-Verleih, Anhänger-Verleih, Akkuladestation

Neuenmarkt
E-Bike-Ladestation
 Bauhof Neuenmarkt
 Hauptstraße 20
 95339 Neuenmarkt
 Akkuladestation


Stammbach
Radsport Wirth
 Kulmbacher Straße 14
 95236 Stammbach
 Tel. 09256 1704
 Servicestation



Kulmbach
Hotel Ertl ***
 Hardtenstraße 3
 95326 Kulmbach
 Tel. 09221 974000 • Fax 09221 974050
 info@hotel-ertl.de
 www.hotel-ertl.de



Steinbach a.Wald
Gasthof Pension Löffler
 Amsehweg 1
 96361 Steinbach a.Wald-Windheim
 Tel. 09268 454 • Handy: 01708222194
 anfrage@pension-loeffler.de
 www.pension-loeffler.de



Harsdorf
bike-energy Ladestation
 für E-Bikes und E-Roller
 Hauptstr. 15, 95499 Harsdorf
 Akkuladestation

Leinleus
E-Bike-Ladestation
 Landratsamt Kulmbach
 Konrad-Adenauer-Str. 5
 95326 Kulmbach
 Akkuladestation

Mittlortl Radwerkstatt
 Friedhofstraße 6
 95326 Kulmbach
 Tel. 09221 6909823
 Servicestation

Leinleus
E-Bike-Ladestation
 Fritzhornschuch-Str. 7
 95326 Kulmbach
 Akkuladestation

Leinleus
E-Bike-Ladestation
 Fritzhornschuch-Str. 7
 95326 Kulmbach
 Akkuladestation

Leinleus
E-Bike-Ladestation
 Fritzhornschuch-Str. 7
 95326 Kulmbach
 Akkuladestation

Leinleus
E-Bike-Ladestation
 Fritzhornschuch-Str. 7
 95326 Kulmbach
 Akkuladestation

Leinleus
E-Bike-Ladestation
 Fritzhornschuch-Str. 7
 95326 Kulmbach
 Akkuladestation

Leinleus
E-Bike-Ladestation
 Fritzhornschuch-Str. 7
 95326 Kulmbach
 Akkuladestation



Kronach
Hotel Garni Försterhof
 Paul-Keller-Str. 3
 96317 Kronach
 Tel. 09261 962364 • Fax 09261 962366
 info@foersterhof-kronach.de
 www.foersterhof-kronach.de



Steinbach a.Wald
Ferienwohnung, Chalet
 F *** / F ***
 An der Wasserscheide 8
 96361 Steinbach a. Wald
 Tel. 09263 7482 • Handy: 01705842741
 mail@fam-hermann.com
 www.fam-hermann.com



Leinleus
E-Bike-Ladestation
 Fritzhornschuch-Str. 7
 95326 Kulmbach
 Akkuladestation

Leinleus
E-Bike-Ladestation
 Fritzhornschuch-Str. 7
 95326 Kulmbach
 Akkuladestation

Leinleus
E-Bike-Ladestation
 Fritzhornschuch-Str. 7
 95326 Kulmbach
 Akkuladestation

Leinleus
E-Bike-Ladestation
 Fritzhornschuch-Str. 7
 95326 Kulmbach
 Akkuladestation

Leinleus
E-Bike-Ladestation
 Fritzhornschuch-Str. 7
 95326 Kulmbach
 Akkuladestation

Leinleus
E-Bike-Ladestation
 Fritzhornschuch-Str. 7
 95326 Kulmbach
 Akkuladestation


Leinleus
E-Bike-Ladestation
 Fritzhornschuch-Str. 7
 95326 Kulmbach
 Akkuladestation

Leinleus
E-Bike-Ladestation
 Fritzhornschuch-Str. 7
 95326 Kulmbach
 Akkuladestation

Leinleus
E-Bike-Ladestation
 Fritzhornschuch-Str. 7
 95326 Kulmbach
 Akkuladestation



Kulmbach
Hotel Kronprinz ***
 Fischergasse 4+6
 Tel. 09221 92180 • Fax 09221 921836
 95326 Kulmbach
 info@kronprinz-kulmbach.de
 www.kronprinz-kulmbach.de



Leinleus
E-Bike-Ladestation
 Fritzhornschuch-Str. 7
 95326 Kulmbach
 Akkuladestation

Leinleus
E-Bike-Ladestation
 Fritzhornschuch-Str. 7
 95326 Kulmbach
 Akkuladestation

Leinleus
E-Bike-Ladestation
 Fritzhornschuch-Str. 7
 95326 Kulmbach
 Akkuladestation

Leinleus
E-Bike-Ladestation
 Fritzhornschuch-Str. 7
 95326 Kulmbach
 Akkuladestation

Leinleus
E-Bike-Ladestation
 Fritzhornschuch-Str. 7
 95326 Kulmbach
 Akkuladestation

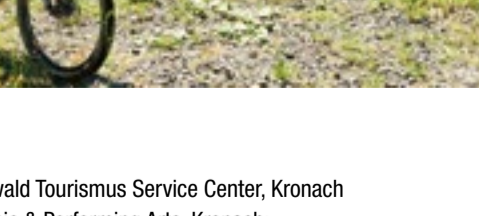
Leinleus
E-Bike-Ladestation
 Fritzhornschuch-Str. 7
 95326 Kulmbach
 Akkuladestation

Leinleus
E-Bike-Ladestation
 Fritzhornschuch-Str. 7
 95326 Kulmbach
 Akkuladestation

Leinleus
E-Bike-Ladestation
 Fritzhornschuch-Str. 7
 95326 Kulmbach
 Akkuladestation

Leinleus
E-Bike-Ladestation
 Fritzhornschuch-Str. 7
 95326 Kulmbach
 Akkuladestation

Leinleus
E-Bike-Ladestation
 Fritzhornschuch-Str. 7
 95326 Kulmbach
 Akkuladestation



Kulmbach
Hotel Kronprinz ***
 Fischergasse 4+6
 Tel. 09221 92180 • Fax 09221 921836
 95326 Kulmbach
 info@kronprinz-kulmbach.de
 www.kronprinz-kulmbach.de

Leinleus
E-Bike-Ladestation
 Fritzhornschuch-Str. 7
 95326 Kulmbach
 Akkuladestation

Leinleus
E-Bike-Ladestation
 Fritzhornschuch-Str. 7
 95326 Kulmbach
 Akkuladestation

Leinleus
E-Bike-Ladestation
 Fritzhornschuch-Str. 7
 95326 Kulmbach
 Akkuladestation

Leinleus
E-Bike-Ladestation
 Fritzhornschuch-Str. 7
 95326 Kulmbach
 Akkuladestation

Leinleus
E-Bike-Ladestation
 Fritzhornschuch-Str. 7
 95326 Kulmbach
 Akkuladestation

Leinleus
E-Bike-Ladestation
 Fritzhornschuch-Str. 7
 95326 Kulmbach
 Akkuladestation

Leinleus
E-Bike-Ladestation
 Fritzhornschuch-Str. 7
 95326 Kulmbach
 Akkuladestation

Leinleus
E-Bike-Ladestation
 Fritzhornschuch-Str. 7
 95326 Kulmbach
 Akkuladestation

Leinleus
E-Bike-Ladestation
 Fritzhornschuch-Str. 7
 95326 Kulmbach
 Akkuladestation

Leinleus
E-Bike-Ladestation
 Fritzhornschuch-Str. 7
 95326 Kulmbach
 Akkuladestation

